แผนส่งเสริมการท่องเที่ยว



ประจำปี ๒๕๖๑

องค์การบริหารส่วนตำบลไทรขึง

คำนำ

นโยบายในการพัฒนาบริการและส่งเสริมการท่องเที่ยวเพื่อให้ประเทศไทยเป็นศูนย์กลางการท่องเที่ยวแห่งเอเชีย โดยกำหนดเป้าหมายหลักในการพัฒนาด้านสาธารณูปโภค ที่พัก สาธารณสุขพื้นฐาน การเข้าถึงแหล่งท่องเที่ยว รูปแบบการท่องเที่ยวที่หลากหลาย การเสนอวัฒนธรรมไทยที่เป็นเอกลักษณ์ การกำหนดมาตรฐานความปลอดภัยแก่นักท่องเที่ยว ซึ่งเป้าหมายดังกล่าวมีความจำเป็นต้องอาศัยความร่วมมือจากทุกฝ่าย เพื่อส่งเสริมให้การท่องเที่ยวของไทยได้พัฒนาอย่างเต็มศักยภาพ และบรรลุเป้าหมายได้ประโยชน์ด้วยกันทุกฝ่ายและมีความยั่งยืน นโยบายดังกล่าวมีความสำคัญต่อการส่งเสริมการท่องเที่ยวทุกระดับ โดยเฉพาะในระดับท้องถิ่น ประกอบกับแผนการกระจายอำนาจให้แก่องค์กรปกครองส่วนท้องถิ่นได้กำหนดให้การท่องเที่ยวแห่งประเทศไทยถ่ายโอนภารกิจด้านการท่องเที่ยวให้แก่องค์กรปกครองส่วนท้องถิ่น และนอกจากนี้งานด้านการส่งเสริมการท่องเที่ยวยังเป็นภารกิจตามอำนาจหน้าที่ขององค์กรปกครองส่วนท้องถิ่นตามที่กฎหมายกำหนด องค์กรปกครองส่วนท้องถิ่นซึ่งมีแหล่งท่องเที่ยวและกิจกรรมด้านการท่องเที่ยวควรมีแนวทางในการดำเนินการ เพื่อให้เกิดประโยชน์สูงสุดต่อชุมชนและการท่องเที่ยวโดยรวมของประเทศ โดยยึดหลักการส่งเสริมการท่องเที่ยว ตามที่การท่องเที่ยวแห่งประเทศไทยใช้เป็นแนวทางและแนวปฏิบัติในการดำเนินงานด้านการท่องเที่ยว องค์การบริหารส่วนตำบลไทรขึง เห็นว่าการจัดทำแผนการส่งเสริมการท่องเที่ยว องค์การ บริหารส่วนตำบลไทรขึงเป็นสิ่งสำคัญที่องค์กรปกครองส่วนท้องถิ่นพึงกระทำ เพื่อเป็นการพัฒนาและส่งเสริมการท่องเที่ยวเป็นไปในทิศทางที่ถูกต้องและเหมาะสม ซึ่งต้องใช้การวางแผนอย่างเป็นระบบ จากนั้นก็นำแผนงานและโครงการไปสู่การปฏิบัติ โดยมีการกำกับดูแลติดตามจนบรรลุวัตถุประสงค์ที่กำหนดไว้ จึงได้จัดทำ แผนการส่งเสริมการท่องเที่ยว ประจำปีงบประมาณ พ.ศ. ๒๕๖๑ ขึ้น

องค์การบริหารส่วนตำบลไทรขึง

สารบัญ

หน้า

บทที่ ๑ สภาพทั่วไปและข้อมูลพื้นฐาน **๑**

๑. ด้านกายภาพ ๑

๒. ด้านการเมือง การปกครอง ๓

๓. ด้านประชากร ๔

๔. ทางสังคม ๕

๕. ระบบบริการพื้นฐาน ๑๓

๖. ระบบเศรษฐกิจ ๑๕

๗. เศรษฐกิจพอเพียงท้องถิ่น (ด้านการเกษตรและแหล่งน้ำ) ๑๙

๘. ศาสนา ประเพณี วัฒนธรรมท้องถิ่น ๒๔

๙. ทรัพยากรธรรมชาติและสิ่งแวดล้อม ๒๗

บทที่ ๒ การวิเคราะห์ศักยภาพและเป้าหมายการท่องเที่ยว **๓๑**

บทที่ ๓ แผนการส่งเสริมการท่องเที่ยว **๔๔**

ส่วนที่ 1
สภาพทั่วไปและข้อมูลพื้นฐานสำคัญ

1. ด้านกายภาพ

1.1 ที่ตั้งหมู่บ้านหรือตำบล

ที่ทำการองค์การบริหารส่วนตำบลไทรขึง สถานที่ตั้งหมู่ที่ 4 ตำบลไทรขึง อำเภอพระแสง จังหวัดสุราษฎร์ธานี มีเนื้อที่ 144 ตารางกิโลเมตร หรือประมาณ 90,000 ไร่ เป็นตำบลหนึ่ง ในจำนวน 7 ตำบล ของอำเภอพระแสง จังหวัดสุราษฎร์ธานี ซึ่งสถานที่ตั้งทางทิศตะวันตกเฉียงใต้ของอำเภอพระแสง

- ระยะห่างจากตัวอำเภอ ประมาณ 20 กิโลเมตร
- ระยะห่างจากตัวจังหวัดสุราษฎร์ธานี ประมาณ 113 กิโลเมตร
- ถนนสายหลัก ได้แก่ ถนนหมายเลข 4009,4037 สามารถเชื่อมต่อไปยังจังหวัดกระบี่ พังงา

มีคลองอิปัน คลองโตรม เป็นลำน้ำที่มีความสำคัญในการประกอบอาชีพด้านเกษตรกรรมและประมง ซึ่งมีเขตการปกครอง รวม 13 หมู่บ้าน ซึ่งมีอาณาเขต

ทิศเหนือ ติดต่อตำบลพ่วงพรมคร อำเภอเคียนซา จังหวัดเคียนซา จังหวัดสุราษฎร์ธานี

ทิศตะวันออก ติดต่อตำบลสาคู อำเภอพระแสง จังหวัดสุราษฎร์ธานี

ทิศใต้ ติดต่อตำบลสองแพรก อำเภอชัยบุรี จังหวัดสุราษฎร์ธานี

ทิศตะวันตก ติดต่อกับตำบลคลองน้อย อำเภอชัยบุรี จังหวัดสุราษฎร์ธานี

แผนที่ตำบลไทรขึงและตำบลใกล้เคียง

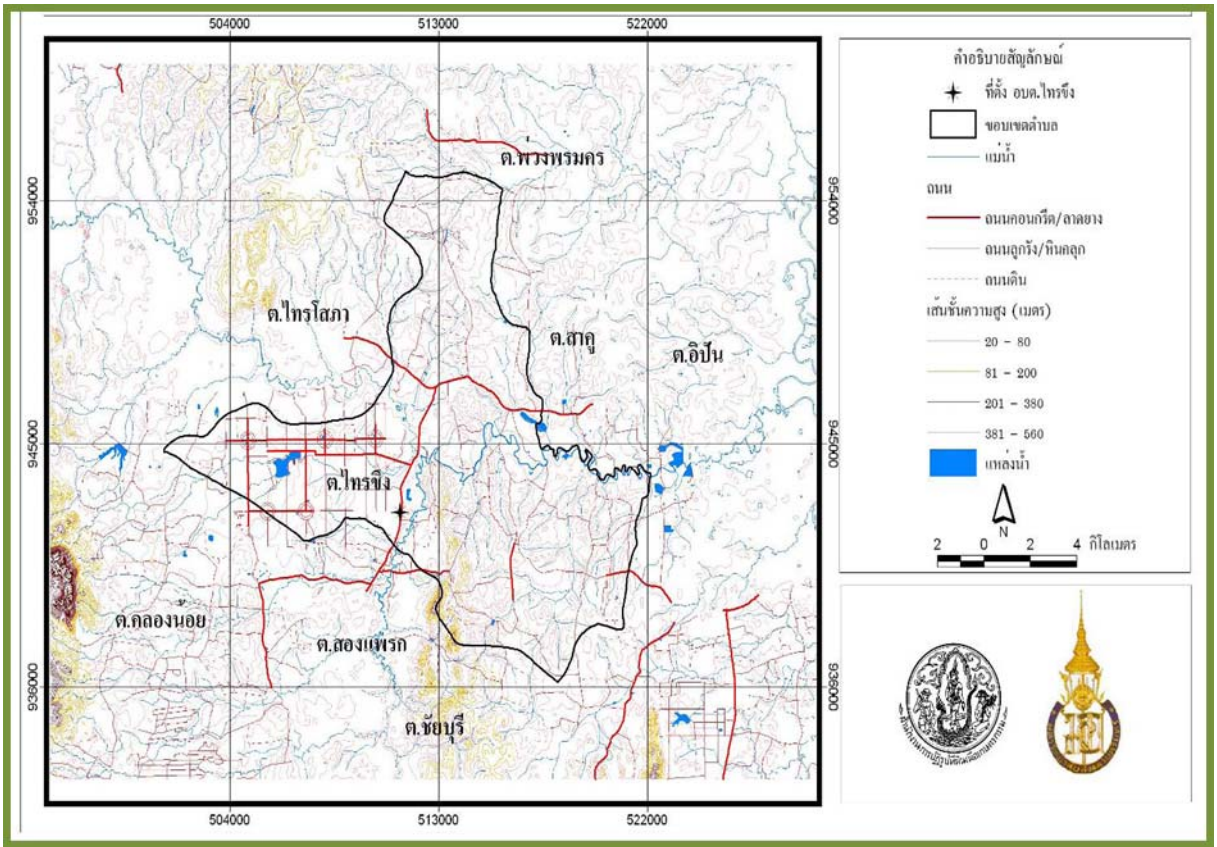

1.2 ลักษณะภูมิประเทศ

องค์การบริหารส่วนตำบลไทรขึง มีสภาพทั่วไปของภูมิประเทศเป็นที่ราบลุ่ม ริมคลองและเนินภูเขา มีคลองอิปัน คลองโตรมไหลผ่าน (ต้นแม่น้ำตาปี)และมีอ่างเก็บน้ำบางลอ เป็นสถานที่ท่องเที่ยวที่สำคัญ สถานที่ตั้งที่ หมู่ที่ 5 หมู่ที่ 9 หมู่ที่ 13 หมู่ที่ 12 บ้านนิคมสร้างพระราชประสงค์ บริเวณชุมชนบ้านสามพัน บ้านควนกอ บ้านควนสว่างวัฒนา บ้านไสท้อน บ้านควนยอ ซึ่งเป็นย่านชุมชน มีสถานประกอบการต่างๆ จากลักษณะภูมิประเทศดังกล่าว ชี้ให้เห็นถึงความเหมาะสมในการจัดให้เป็นย่านชุมชนที่พักอาศัยของประชาชน ให้เป็นสถานที่พักผ่อนของประชาชนและการประกอบอาชีพ ชาวไทรขึงเป็นเกษตรกร มีการปลูกสวนยางพารา สวนปาล์มน้ำมันเป็นอาชีพหลัก

1.3 ลักษณะภูมิอากาศ

แบ่งตามลักษณะลมฟ้าอากาศของประเทศไทยออกได้เป็น 2 ฤดู คือ

ฤดูร้อน เริ่มตั้งแต่เดือนกุมภาพันธ์ - เมษายน

ฤดูฝน เริ่มตั้งแต่กลางเดือนพฤษภาคม - มกราคม และฤดูร้อน

1.4 ลักษณะของดิน

ลักษณะดินโดยทั่วไปเป็นดินร่วนปนทราย ประมาณ 75% ดินลูกรัง ประมาณ 15 % ลักษณะดินในพื้นที่เป็นดินเหนียวประมาณ 10 %

1.5 ลักษณะของแหล่งน้ำ

- แหล่งน้ำธรรมชาติ (แม่น้ำ ลำคลอง) 3 สาย

- ลำคลองอิปัน ไหลผ่าน หมู่ที่ 1 ,2 ,3 ,4 ,5 ,6 และ 10
- ลำคลองโตรม ไหลผ่านหมู่ที่ 4 มาเชื่อมต่อคลองอิปันหมู่ที่ 3 บ้านปากคลอง
- ลำคลองโซง ไหลผ่าน หมู่ที่ 6,10,11

- แหล่งน้ำที่สร้าง

- อ่างเก็บน้ำบางลอ 1 แห่ง
- ฝาย 8 แห่ง

1) ฝายบางลอ1 หมู่ที่ 3
2) ฝายบางลอ 2 หมู่ที่ 3
3) ฝายไสท้อน หมู่ที่ 6
4) ฝายบางน้ำเย็น หมู่ที่ 7
5) ฝายควนยอ หมู่ที่ 8
6) ฝายบางจง หมู่ที่ 10
7) ฝายไสดง หมู่ที่ 11
8) อ่างเก็บน้ำบางลอ

- สระน้ำ 21 แห่ง

1.6 ลักษณะของไม้และป่าไม้

มีป่าไม้และป่าพรุ ที่มีไม้นานาชนิด

2.ด้านการเมือง/การปกครอง

2.1 เขตการปกครอง

องค์การบริหารส่วนตำบลไทรขึง มีเขตการปกครอง จำนวน 13 หมู่บ้าน ดังต่อไปนี้

หมู่บ้าน	ชื่อ – สกุล	ตำแหน่ง	หมายเลขโทรศัพท์
หมู่ที่ 1 บ้านสามพัน	นายสมชาย หอมประกอบ	ผู้ใหญ่บ้าน หมู่ที่ 1	08-3388-1809
หมู่ที่ 2 บ้านขอนพอ	นายปิยะรัก ลิ้มวงศ์	กำนันตำบลไทรขึง	08-9056-0901
หมู่ที่ 3 บานควนสว่างวัฒนา	นายประสิทธิ์ หอมประกอบ	ผู้ใหญ่บ้าน หมู่ที่ 3	08-282-1443
หมู่ที่ 4 บ้านควนกอ	นายพิมล เขียวสวัสดิ์	ผู้ใหญ่บ้าน หมู่ที่ 4	08-1011-8853
หมู่ที่ 5 บ้านนิคมสร้างตนเองพระราชประสงค์ 1,5	นายชวน พุฒทอง	ผู้ใหญ่บ้าน หมู่ที่ 5	08-1787-2185
หมู่ที่ 6 บ้านไสท้อน	นายจุรีย์ เพชรพัฒน์	ผู้ใหญ่บ้าน หมู่ที่ 6	08-1091-2085
หมู่ที่ 7 บ้านบางน้ำเย็น	นายวิรัช สวนนุช	ผู้ใหญ่บ้าน หมู่ที่ 7	08-7110-9140
หมู่ที่ 8 บ้านควนยอ	นายมโน เข็มเพชร	ผู้ใหญ่บ้าน หมู่ที่ 8	09-1964-9873
หมู่ที่ 9 บ้านนิคมสร้างตนเองพระราชประสงค์ 2	นายสุรสิงห์ รัตนรังษี	ผู้ใหญ่บ้าน หมู่ที่ 9	08-1304-3566
หมู่ที่ 10 บ้านหาดเจริญ	นายเลอพงษ์ มลิวัลย์	ผู้ใหญ่บ้าน หมู่ที่ 10	08-2289-4052
หมู่ที่ 11 บ้านไสดง	นายคล่อง ชูทรัพย์ทวี	ผู้ใหญ่บ้าน หมู่ที่ 11	08-6282-8900
หมู่ที่ 12 บ้านนิคมสร้างตนเองพระราชประสงค์ 3	นายสมใจ จันทร์ช่วง	ผู้ใหญ่บ้าน หมู่ที่ 12	08-9287-5996
หมู่ที่ 13 บ้านนิคมสร้างตนเองพระราชประสงค์ 4	นายพรสุริยันต์ ทองล้วน	ผู้ใหญ่บ้าน หมู่ที่ 13	08-7289-4052

2.2 เขตการเลือกตั้ง

องค์การบริหารส่วนตำบลไทรขึง ได้แบ่งเขตการเลือกตั้งนายกองค์การบริหารส่วนตำบลไทรขึง สมาชิกสภาองค์การบริหารส่วนตำบลไทรขึง ออกเป็น 1 เขต 14 หน่วยเลือกตั้ง

3.ประชากร

3.1 ข้อมูลเกี่ยวกับจำนวนประชากร (ข้อมูล ณ เดือนตุลาคม 2559)

ประชากรในเขตองค์การบริหารส่วนตำบลไทรขึง มีประชากรทั้งสิ้น 9,650 คน 3,467 ครัวเรือน แยกเป็น ⇨ ชาย 4,814 คน ⇨ หญิง 4,836คน

หมู่ที่	ชื่อหมู่บ้าน	จำนวนประชากร		รวมจำนวนประชากร	จำนวนครัวเรือน
		ชาย	หญิง		
1	หมู่ที่ 1 บ้านสามพัน	590	606	1,196	418
2	หมู่ที่ 2 บ้านขอนพอ	324	321	645	199
3	หมู่ที่ 3 บ้านควนสว่างวัฒนา	344	325	669	375
4	หมู่ที่ 4 บ้านควนกอ	296	269	565	188
5	หมู่ที่ 5 บ้านนิคมฯ 1,5	392	400	792	300
6	หมู่ที่ 6 บ้านไสท้อน	531	591	1,122	311
7	หมู่ที่ 7 บ้านบางน้ำเย็น	477	469	946	317
8	หมู่ที่ 8 บ้านควนยอ	428	428	856	307
9	หมู่ที่ 9 บ้านนิคมฯ 2	181	177	358	160
10	**หมู่ที่ 10 บ้านหาดเจริญ**	**378**	**371**	**749**	**236**
11	หมู่ที่ 11 บ้านไสดง	546	558	1,104	409
12	หมู่ที่ 12 บ้านนิคมฯ 3	176	165	341	141
13	หมู่ที่ 13 บ้านนิคมฯ 4	151	156	307	106rf
รวม		**4,814**	**4,836**	**9,650**	**3,467**

3.2 ช่วงอายุและจำนวนประชากร

จำนวนประชากร	ชาย	หญิง	รวม	หมายเหตุ
จำนวนประชากรเยาวชน	1,254	1,146	2,400	(ช่วงอายุต่ำกว่า 18 ปี)
จำนวนประชากร	3,088	3,120	6,208	(อายุ 18-60 ปี)
จำนวนประชากรผู้สูงอายุ	400	502	902	(อายุมากกว่า 60ปี)
รวม	**4,814**	**4,836**	**9,650**	

4. สภาพทางสังคม

4.1 การศึกษา

4.1.1 ศูนย์พัฒนาเด็กเล็ก จำนวน 3 แห่ง

1. ศูนย์พัฒนาเด็กเล็ก องค์การบริหารส่วนตำบลไทรขึง สถานที่ตั้งบ้านควนกอ หมู่ที่ 4 ตำบลไทรขึง

ระดับชั้น	จำนวนนักเรียน			จำนวนห้องเรียน
	หญิง	ชาย	รวม	
ชั้นปฐมวัย	59	59	118	3
รวม	**59**	**59**	**118**	**3**

หมายเหตุ : ครู คศ.1 จำนวน 2 คน ครูผู้ช่วย 1 คน และผู้ดูแลเด็ก 1 คน รวมเป็น 4 คน

2.ศูนย์พัฒนาเด็กเล็ก บ้านไสท้อน สถานที่ตั้งบ้านไสท้อน หมู่ที่ 6 ตำบลไทรขึง

ระดับชั้น	จำนวนนักเรียน			จำนวนห้องเรียน
	ชาย	หญิง	รวม	
ชั้นปฐมวัย	38	24	62	1
รวม	**38**	**24**	**62**	**1**

หมายเหตุ : ครู คศ.1 จำนวน 1 คน และ ผู้ดูแลเด็ก **1 คน รวมเป็น 2 คน**

3. ศูนย์พัฒนาเด็กเล็ก บ้านควนยอ สถานที่ตั้งบ้านควนยอ หมู่ที่ 8 ตำบลไทรขึง

ระดับชั้น	จำนวนนักเรียน			จำนวนห้องเรียน
	ชาย	หญิง	รวม	
ชั้นปฐมวัย	13	11	24	1
รวม	**13**	**11**	**24**	**1**

หมายเหตุ : ครูผู้ช่วย 1 คน

4.1.2 โรงเรียนในสังกัดสำนักงานเขตพื้นที่การประถมศึกษาสุราษฎร์ธานี เขต 3 จำนวน 7 แห่ง โรงเรียน(ขยายโอกาส) 1 แห่ง ดังต่อไปนี้

1. โรงเรียนวัดสามพัน สถานที่ตั้งบ้านสามพัน หมู่ที่ 1 ตำบลไทรขึง

นายนนทกร ชุมเทพ ผู้อำนวยการโรงเรียน

ระดับชั้น	จำนวนนักเรียน			จำนวนห้องเรียน
	ชาย	หญิง	รวม	
อนุบาล 1	15	11	26	1
อนุบาล 2	7	12	19	1
ประถมศึกษาปีที่ 1	8	4	12	1
ประถมศึกษาปีที่ 2	8	14	22	1
ประถมศึกษาปีที่ 3	15	7	22	1
ประถมศึกษาปีที่ 4	10	5	15	1
ประถมศึกษาปีที่ 5	11	5	26	1
ประถมศึกษาปีที่ 6	7	14	24	1
มัธยมศึกษาปีที่ 1	26	23	49	1
มัธยมศึกษาปีที่ 2	16	15	31	1
มัธยมศึกษาปีที่ 3	8	4	12	1
รวม	**๑๓๑**	**๑๑๔**	**๒๕๘**	**11**

2. โรงเรียนควนสว่างวัฒนา ที่ตั้ง หมู่ที่ 3 ตำบลไทรขึง อำเภอพระแสง จังหวัดสุราษฎร์ธานี

นายบุญสม มณีนวล ผู้อำนวยการโรงเรียน หมายเลขโทรศัพท์ 08-6066-8435

ระดับชั้น	จำนวนนักเรียน			จำนวนห้องเรียน
	ชาย	หญิง	รวม	
อนุบาล 1	4	4	10	1
อนุบาล 2	8	3	11	1
ประถมศึกษาปีที่ 1	-	3	3	1
ประถมศึกษาปีที่ 2	4	4	8	1
ประถมศึกษาปีที่ 3	6	1	7	1
ประถมศึกษาปีที่ 4	-	2	2	1
ประถมศึกษาปีที่ 5	4	7	11	1
ประถมศึกษาปีที่ 6	4	4	8	1
รวม	**32**	**28**	**60**	**8**

3. โรงเรียนบ้านนิคมสร้างตนเองพระราชประสงค์ 1 สถานที่ตั้งหมู่ที่ 5 ตำบลไทรขึง

นายสุชาติ ทองรัตน์ รักษาการผู้อำนวยการโรงเรียน

ระดับชั้น	จำนวนนักเรียน			จำนวนห้องเรียน
	ชาย	หญิง	รวม	
อนุบาล 1	-	2	2	1
อนุบาล 2	7	5	12	1
ประถมศึกษาปีที่ 1	2	1	3	1
ประถมศึกษาปีที่ 2	8	3	11	1
ประถมศึกษาปีที่ 3	7	4	11	1
ประถมศึกษาปีที่ 4	3	5	8	1
ประถมศึกษาปีที่ 5	8	2	10	1
ประถมศึกษาปีที่ 6	6	5	11	1
รวม	**41**	**27**	**68**	**8**

4. โรงเรียนบ้านไสท้อน สถานที่ตั้งหมู่ที่ 6 ตำบลไทรขึง

นางสาวธิดา เพชรอนันต์ ผู้อำนวยการโรงเรียน หมายเลขโทรศัพท์ 08-6268-1131

ระดับชั้น	จำนวนนักเรียน			จำนวนห้องเรียน
	ชาย	หญิง	รวม	
อนุบาล 1	12	16	28	1
อนุบาล 2	13	15	28	1
ประถมศึกษาปีที่ 1	11	21	40	1
ประถมศึกษาปีที่ 2	11	13	24	1
ประถมศึกษาปีที่ 3	14	12	26	1
ประถมศึกษาปีที่ 4	16	11	27	1
ประถมศึกษาปีที่ 5	13	20	33	1
ประถมศึกษาปีที่ 6	14	12	26	1
รวม	**112**	**120**	**232**	**8**

5. โรงเรียนบ้านบางน้ำเย็น สถานที่ตั้งบ้านบางน้ำเย็น หมู่ที่ 7 ตำบลไทรขึง

นางอุทุมพร จันทวงศ์ ผู้อำนวยการโรงเรียน หมายเลขโทรศัพท์ 08-0649-9256

ระดับชั้น	จำนวนนักเรียน			จำนวนห้องเรียน
	ชาย	หญิง	รวม	
อนุบาล 1	9	10	19	1
อนุบาล 2	7	8	15	1
ประถมศึกษาปีที่ 1	11	8	19	1
ประถมศึกษาปีที่ 2	5	5	10	1
ประถมศึกษาปีที่ 3	6	8	14	1
ประถมศึกษาปีที่ 4	11	10	21	1
ประถมศึกษาปีที่ 5	12	8	20	1
ประถมศึกษาปีที่ 6	11	5	16	1
รวม	**72**	**62**	**134**	**8**

6. โรงเรียนบ้านควนยอ สถานที่ตั้งบ้านควนยอ หมู่ที่ 8 ตำบลไทรขึง

นายมาโนช เกิดเกลื่อน ผู้อำนวยการโรงเรียน หมายเลขโทรศัพท์ 08-6281-2248

ระดับชั้น	จำนวนนักเรียน			จำนวนห้องเรียน
	ชาย	หญิง	รวม	
อนุบาล 1	12	7	19	1
อนุบาล 2	8	11	19	1
ประถมศึกษาปีที่ 1	4	9	13	1
ประถมศึกษาปีที่ 2	8	12	20	1
ประถมศึกษาปีที่ 3	9	10	19	1
ประถมศึกษาปีที่ 4	4	14	18	1
ประถมศึกษาปีที่ 5	11	6	17	1
ประถมศึกษาปีที่ 6	8	10	18	1
รวม	**64**	**79**	**143**	**8**

7.โรงเรียนบ้านไสดง สถานที่ตั้งบ้านไสดง หมู่ที่ 11 ตำบลไทรขึง

ว่าที่ร้อยเอกปราโมช เลิศไกร ผู้อำนวยการโรงเรียน หมายเลขโทรศัพท์ 09-5429-5874

ระดับชั้น	จำนวนนักเรียน			จำนวนห้องเรียน
	ชาย	หญิง	รวม	
อนุบาล 1	15	5	20	1
อนุบาล 2	14	11	25	1
ประถมศึกษาปีที่ 1	15	17	32	1
ประถมศึกษาปีที่ 2	13	15	28	1
ประถมศึกษาปีที่ 3	14	9	23	1
ประถมศึกษาปีที่ 4	11	15	26	1
ประถมศึกษาปีที่ 5	13	15	28	1
ประถมศึกษาปีที่ 6	12	15	27	1
รวม	**107**	**102**	**209**	**8**

4.2 สาธารณสุข

4.2.1 โรงพยาบาลส่งเสริมสุขภาพตำบล จำนวน 2 แห่ง

ชื่อโรงพยาบาลตำบล	ชื่อ-สกุล ตำแหน่ง	สถานที่ตั้ง	หมายเลขโทรศัพท์
โรงพยาบาลส่งเสริมสุขภาพตำบลไทรขึง	นายสุรศักดิ์ ปรัศว์เมธีกุล ผู้อำนวยการโรงพยาบาลส่งเสริมสุขภาพตำบลไทรขึง	บ้านควนสว่างวัฒนา หมู่ที่ 3 ตำบลไทรขึง	08-2805-1150
โรงพยาบาลส่งเสริมสุขภาพตำบลบ้านนิคมสร้างตนเอง	นางสมใจ อนุพัฒน์ ผู้อำนวยการโรงพยาบาลส่งเสริมสุขภาพตำบลบ้านนิคมสร้างตนเอง	บ้านนิคมสร้างตนเองพระราชประสงค์ 1 หมู่ที่ 5 ตำบลไทรขึง	09-8519-5684

4.2.2 อาสาสมัครสาธารณสุขตำบลไทรขึง จำนวน 198 คน

ชื่อหมู่บ้าน	ชื่อ – สกุล	ตำแหน่ง
บ้านสามพัน	นายประหยัด พรหมแก้ว	ประธานอาสาสมัครสาธารณสุขประจำตำบลไทรขึง
บ้านขอนพอ	นายสุระชัย เหลือแก้ว	ประธาน อสม. หมู่ที่ 2
บ้านควนสว่างวัฒนา	นางจิราภรณ์ สอนจบ	ประธาน อสม. หมู่ที่ 3
บ้านควนกอ	นายถาวร ใจหาญ	ประธาน อสม. หมู่ที่ 4
บ้านนิคมสร้างตนเองพระราชประสงค์ 1,5	นางสุมาลี นุ่นกุล	ประธาน อสม. หมู่ที่ 5
บ้านไสท้อน	นางนงลักษณ์ บัวกิ่ง	ประธาน อสม. หมู่ที่ 6
บ้านบางน้ำเย็น	นายธงชัย ชัยสวัสดิ์	ประธาน อสม. หมู่ 7
บ้านควนยอ	นางอารีย์ เดชเส้ง	ประธาน อสม. หมู่ 8
บ้านนิคมสร้างตนเองพระราชประสงค์ 2	นายนิคม ไทยแก้ว	ประธาน อสม. หมู่ 9
บ้านหาดเจริญ	นายสมบูรณ์ รัตนโกสิน	ประธาน อสม. หมู่ 10
บ้านไสดง	นางบุญศรี พืชภูมิ	ประธาน อสม. หมู่ 11
บ้านนิคมสร้างตนเองพระราชประสงค์ 3	นางอำนวย เจ๊ะต๊ะโส	ประธาน อสม. หมู่ 12
บ้านนิคมสร้างตนเองพระราชประสงค์ 4	นางสนธยา สุการัก	ประธาน อสม. หมู่ 13

4.2.3 กองทุนหลักประกันสุขภาพตำบลไทรขึง จำนวน 1 แห่ง สถานที่ตั้ง ที่ทำการองค์การบริหารส่วนตำบลไทรขึง หมู่ที่ 4 ตำบลไทรขึง อำเภอพระแสง จังหวัดสุราษฎร์ธานี

4.2.4 สถานพยาบาลเอกชน จำนวน 7 แห่ง

4.2.5 ร้านขายยาแผนปัจจุบัน จำนวน 2 แห่ง

4.3 อาชญากรรม

ข้อมูลสถิติอาชญากรรมและสถิติการทำผิดทางอาญาในเขตพื้นที่องค์การบริหารส่วนตำบล ข้อมูลจากสถานีตำรวจภูธรพระแสง (ระหว่างวันที่ 1 ตุลาคม 2558 – 30 กันยายน 2559)

ประเภทความผิด	จำนวนคดี
1. ความผิดเกี่ยวกับชีวิต ร่างกาย และเพศ	**3**
1.1 ฆ่าผู้อื่น	1
1.2 พยายามฆ่า	1
1.3 ข่มขืนกระทำชำเรา	1
2. ความผิดเกี่ยวกับทรัพย์	**3**
2.1 ยักยอกทรัพย์	1
2.2 ลักทรัพย์	2
3. ความผิดเกี่ยวกับยาเสพติด	**60**
3.1 ผลิต	12
3.2 ครอบครอง	24
3.3 ครอบครองเพื่อจำหน่าย	3
3.4 เสพยาเสพติด	21
4. ความผิดเกี่ยวกับการพนัน	**5**
4.1 ไพ่	2
4.2 สลากกินรวบ	3
5. ความผิดเกี่ยวกับอาวุธปืน	**10**

4.4 ยาเสพติด

ปัญหายาเสพติดภายในตำบลไทรขึงพบว่ามีผู้ติดยาเสพติดในพื้นที่ซึ่งได้รับการบำบัดโดยงบประมาณสนับสนุนจากกรมส่งเสริมการปกครองท้องถิ่นและการณรงค์ผู้ติดยาเสพติดโดยงบประมาณรายจ่ายประจำปีขององค์การบริหารส่วนตำบลไทรขึง

4.5 การสังคมสงเคราะห์

จำนวนผู้รับเงินเบี้ยยังชีพผู้สูงอายุ ผู้พิการ ผู้ป่วยเอดส์
ตามนโยบายเร่งด่วนรัฐบาล ประจำปี 2559
(ข้อมูล ณ วันที่ 11 พฤศจิกายน 2559)

หมู่ที่	ผู้สูงอายุ (คน)			ผู้พิการ (คน)			ผู้ป่วยเอดส์ (คน)		
	ชาย	หญิง	รวม	ชาย	หญิง	รวม	ชาย	หญิง	รวม
หมู่ที่ 1	50	84	๑๓๔	12	14	๒๖	-	-	-
หมู่ที่ 2	31	33	๖๔	9	5	๑๔	-	-	-
หมู่ที่ 3	30	34	๖๔	2	1	๓	-	-	-
หมู่ที่ 4	29	36	๖๕	2	2	๔	-	-	-
หมู่ที่ 5	40	48	๘๘	7	9	๑๖	-	-	-
หมู่ที่ 6	40	54	๙๔	14	4	๑๘	-	-	-
หมู่ที่ 7	28	43	๗๑	5	6	๑๑	1	-	1
หมู่ที่ 8	38	42	๘๐	8	7	๑๕	2	-	2
หมู่ที่ 9	22	25	๔๗	1	1	๒	-	1	1
หมู่ที่ 10	31	34	๖๕	9	2	๑๑	-	-	-
หมู่ที่ 11	31	40	๗๑	6	11	๑๗	-	-	-
หมู่ที่ 12	22	25	๔๗	5	-	๕	-	-	-
หมู่ที่ 13	13	17	๓๐	5	3	๘	-	-	-
รวม	๔๐๕	๕๑๕	๙๒๐	๘๕	๖๕	๑๕๐	3	1	4

5.ระบบการบริการพื้นฐาน

5.1 การคมนาคมขนส่ง

องค์การบริหารส่วนตำบลไทรขึง มีระยะทางห่างจากตัวจังหวัด 113 กิโลเมตร มีรถประจำทางสายสุราษฎร์ – กระบี่ สายกรุงเทพ – กระบี่ ผ่านตำบลไทรขึง นอกจากนี้ยังมีรถประจำทางขนาดเล็กประเภทสองแถวให้บริการรับ – ส่ง ระหว่างอำเภอพระแสง – บางสวรรค์ – อำเภอชัยบุรี ตลอดวัน เส้นทางการคมนาคมจากที่ทำการองค์การบริหารส่วนตำบลไทรขึง ถึงอำเภอพระแสง เป็นถนนลาดยาง ระยะทาง 20 กิโลเมตร ถนนทางหลวงจังหวัด 2 สาย ระยะทางรวม 14 กม. คือ สาย 4009 (พระแสง – ปลายพระยา) ระยะทางรวม 5 กม. สาย 4037 (พระแสง–ชัยบุรี–เขาพนม) ระยะทางรวม 9 กม.

1. ถนนคอนกรีตเสริมเหล็ก จำนวน 26 สาย ความยาว 26.53 กิโลเมตร
2. ถนนลาดยางแอสฟัลท์ติก จำนวน 15 สาย ความยาว 11.62 กิโลเมตร
3. ถนนลูกรัง/หินคลุก เชื่อมต่อระหว่างหมู่บ้าน จำนวน 60 สาย ความยาว 79.40 กิโลเมตร

5.2 การไฟฟ้า

การให้บริการไฟฟ้าในเขตตำบลไทรขึง 99% ไฟฟ้าสาธารณะและไฟฟ้าขยายเขต ทั้ง 13 หมู่บ้าน เพราะมีการขยายตัวของชุมชนที่อยู่อาศัยออกไปทุกๆ ปี

5.3 การประปา

องค์การบริหารสวนตำบลไทรขึง มีระบบประปาหมู่บ้านครอบคลุมทั้ง 13 หมู่บ้าน จำนวน 35 แห่ง ดังต่อไปนี้

ลำดับที่	ชื่อระบบประปา/สถานที่ตั้ง	ประเภท	กำลังผลิต (ลบ.ม./ช.ม.)	ขนาดหอถัง (ลบ.ม.)	จำนวนผู้ใช้น้ำ (ครัวเรือน)
	หมู่ที่ 1 บ้านสามพัน				
1	ประปาหมู่บ้าน บ้านสามพัน	ผิวดิน	10	30	370
	หมู่ที่ 2 บ้านขอนพอ				
2	ประปาหมู่บ้าน บ้านในช่อง	บาดาล	4 – 6	20	40
3	ประปาหมู่บ้าน บ้านควนผู้	บาดาล	4 – 6	20	40
4	ประปาหมู่บ้าน บ้านไทรขึง(ห้วยสุวรรณ)	ผิวดิน	10	20	30
5	ประปาหมู่บ้าน ซอยลุงวิน	บาดาล	4 – 6	20	30
	หมู่ที่ 3 บ้านควนสว่างวัฒนา				
6	ประปาหมู่บ้าน บ้านควนสว่างวัฒนา	ผิวดิน	10	30	256
7	ประปาหมู่บ้าน บ้านบางลอ	ผิวดิน	10	20	47
	หมู่ที่ 4 บ้านควนกอ				
8	ประปาหมู่บ้าน บ้านกง(ควนกอ)	บาดาล	4 – 6	30	80
9	ประปาหมู่บ้าน บ้านบางกง (SML)	บาดาล	4 – 6	12	90

ลำดับที่	ชื่อระบบประปา/สถานที่ตั้ง	ประเภท	กำลังผลิต (ลบ.ม./ช.ม.)	ขนาดหอถัง (ลบ.ม.)	จำนวนผู้ใช้น้ำ (ครัวเรือน)
	หมู่ที่ 5 บ้านนิคมสร้างตนเองพระราชประสงค์ 1.5				
10	ประปาหมู่บ้าน บ้านนิคมฯผัง 1(อ่างเก็บน้ำบางลอ)	ผิวดิน	20	30	180
11	ประปาหมู่บ้าน บ้านนิคมฯผัง1 (หน้าอนามัย)	ผิวดิน/บาดาล	4 – 6	30	80
12	ประปาหมู่บ้าน บ้านนิคมฯ ผัง5	ผิวดิน/บาดาล	4 – 6	30	80
	หมู่ที่ 6 บ้านไสท้อน				
13	ประปาหมู่บ้าน บ้านไสท้อน 1 หน้าบ้านผู้ใหญ่จุรีย์	บาดาล	4-6	20	60
14	ประปาหมู่บ้าน โรงเรียนบ้านไสท้อน	บาดาล	4-6	12	
15	ประปาหมู่บ้าน บ้านไสท้อน(จุดสี่แยก)	บาดาล	4-6	20	102
16	ประปาหมู่บ้าน บ้านไสท้อน(จุดบ้าน ผช.อนันต์)	บาดาล	4-6	20	50
17	บ้านไสท้อน(จุดบ้านนางถนอม)	บาดาล	4-6	20	60
	หมู่ที่ 7 บ้านบางน้ำเย็น				
18	ประปาหมู่บ้าน บ้านบางน้ำเย็น 1(หน้าโรงเรียน)	บาดาล	4 – 6	20	110
19	ประปาหมู่บ้าน บ้านบางน้ำเย็น 2 (จุดสามแยกล่าง)	บาดาล	4 – 6	20	50
20	ประปาหมู่บ้าน บ้านบางน้ำเย็น (จุดสามแยก)	บาดาล	4 – 6	12	60
21	ประปาหมู่บ้าน บ้านบางน้ำเย็น(จุดหน้าบ้านนายไพฑูรย์ ชัยเมือง)	บาดาล	4 – 6	20	60
	หมู่ที่ 8 บ้านควนยอ				
22	ประปาหมู่บ้าน บ้านควนยอ 1 (จุดหอประชุมหมู่บ้าน)	บาดาล	4 – 6	30	80
23	ประปาหมู่บ้าน บ้านควนยอ 2 (จุดตัวกลาง)	บาดาล	4 – 6	20	90
24	ประปาหมู่บ้าน บ้านควนยอ 3 (จุดโรงเรียนบ้านควนยอ)	บาดาล	4 – 6	30	80
	หมู่ที่ 9 บ้านนิคมสร้างตนเองพระราชประสงค์ 2				
25	ประปาหมู่บ้าน บ้านนิคมสร้างตนเองพระราชประสงค์ 2		4 – 6	20	
	หมู่ที่ 10 บ้านหาดเจริญ				
26	ประปาหมู่บ้าน บ้านหาดเจริญ	บาดาล	4 – 6	15	40
27	ประปาหมู่บ้าน บ้านบางจง(ใกล้หอประชุม)	บาดาล	4 – 6	12	40
28	ประปาหมู่บ้าน บ้านหาดเจริญ(ใกล้โรงยาง)	บาดาล	4 – 6	20	40
29	ประปาหมู่บ้าน บ้านหาดเจริญ(จุดบ้านนายเล็ก)		4 – 6	20	60
	หมู่ที่ 11 บ้านไสดง				
30	ประปาหมู่บ้าน บ้านไสดง (หน้าโรงเรียน)	บาดาล	4 – 6	20	126
31	ประปาหมู่บ้าน บ้านไสดง (หน้าหอประชุม)	บาดาล	4 – 6	20	70
32	ประปาหมู่บ้าน บ้านไสดง(จุดบ้านนายสุนทร)	บาดาล	4 – 6	20	75
33	ประปาหมู่บ้าน บ้านไสดง(จุดบ้านนายพันธ์)	บาดาล	4 – 6	20	80
34	หมู่ที่ 12 บ้านนิคมสร้างตนเองพระราชประสงค์ 3				
	ประปาหมู่บ้าน บ้านนิคมฯ ผัง3	ผิวดิน	4 – 6	30	90
35	หมู่ที่ 13 บ้านนิคมสร้างตนเองพระราชประสงค์ 4				
	ประปาหมู่บ้าน บ้านนิคมฯ ผัง4	ผิวดิน	4 – 6	30	80

5.4 โทรศัพท์

-ตู้โทรศัพท์สาธารณะ จำนวน 1 แห่ง

-ระบบเครือข่ายสัญญาณโทรศัพท์ TOT, AIS , DTAC, TRUE และToT ครอบคลุมพื้นที่

- จำนวนประชากรที่ใช้โทรศัพท์เคลื่อนที่ ประมาณ 3,400 กว่าครัวเรือน

5.5 ไปรษณีย์การสื่อสารหรือการขนส่งและวัสดุ ครุภัณฑ์

- ที่ทำการไปรษณีย์ อำเภอพระแสง

6.ระบบเศรษฐกิจ

6.1 การเกษตร

➢**พื้นที่เพาะปลูกพืชเศรษฐกิจ ปี 2559**

หมู่ที่	ชื่อหมู่บ้าน	ยางพารา		ปาล์มน้ำมัน		ทุเรียน		มังคุด		เงาะ		ลองกอง	
		จำนวน ครัว	พื้นที่ปลูก	จำนวน ครัว	พื้นที่ปลูก	จำนวน ครัว	พื้นที่ปลูก	จำนวน ครัว	พื้นที่ปลูก	จำนวน ครัว	พื้นที่ปลูก	จำนวน ครัว	พื้นที่ปลูก
1	บ้านสามพัน	205	10,047	99	2,374	1	1	0	0	1	6	2	3
2	บ้านขอนพอ	90	6,132	67	1,379	5	5	1	20	0	0	2	3
3	บ้านควนสว่างวัฒนา	120	5,922	50	1,535	0	0	0	0	0	0	2	3
4	บ้านควนกอ	95	5,831	98	2,487	1	1	0	0	2	2	1	1
5	บ้านนิคมราชประสงค์ 1,5	10	90	193	6,560	0	0	0	0	0	0	0	0
6	บ้านไสท้อน	145	4,200	30	996	10	12	1	2	4	15	4	10
7	บ้านบางน้ำเย็น	142	7,213	29	1,338	4	9	0	0	3	15	5	12
8	บ้านควนยอ	162	8,134	21	907	0	0	0	0	0	0	0	0
9	บ้านนิคมราชประสงค์ 2	6	185	105	2,005	0	0	0	0	0	0	0	0
10	บ้านหาดเจริญ	110	3,416	30	955	5	7	2	3	2	2	6	27
11	บ้านไสดง	264	16,996	34	1,342	4	7	1	1	4	10	5	20
12	บ้านนิคมราชประสงค์ 3	0	0	106	2,952	0	0	0	0	0	0	0	0
13	บ้านนิคมราชประสงค์ 4	1	10	88	2,118	0	0	0	0	0	0	0	0
รวม		**1,350**	**68,179**	**950**	**26,948**	**30**	**44**	**5**	**26**	**16**	**50**	**27**	**79**

ผลผลิตเฉลี่ยด้านเกษตร

ยางพารา	ผลผลิตเฉลี่ย	300 กก./ไร่
ปาล์มน้ำมัน	ผลผลิตเฉลี่ย	3,000 กก./ไร่
ทุเรียน	ผลผลิตเฉลี่ย	1,000 กก./ไร่
เงาะ	ผลผลิตเฉลี่ย	1,000 กก./ไร่
มังคุด	ผลผลิตเฉลี่ย	1,000 ก.ก./ไร่

(ที่มา : สำนักงานเกษตรอำเภอพระแสง วันที่ 10 พฤศจิกายน 2559)

6.2 การประมง

– มีการเลี้ยงสัตว์น้ำเพื่อเป็นอาชีพเสริมในระดับครัวเรือน

6.3 การปศุสัตว์

– มีการเลี้ยงสัตว์ เช่น เลี้ยง สุกร เลี้ยงไก่ เลี้ยงเป็ด เลี้ยงโค เลี้ยงปลา เพื่อเป็นอาชีพเสริมในครัวเรือน

6.4 การบริการ

มีรีสอร์ทในพื้นที่ จำนวน 1 แห่ง

6.5 การท่องเที่ยว

1. แหล่งท่องเที่ยวทางธรรมชาติ **อ่างเก็บน้ำบางลอ มีเนื้อที่ประมาณ 1,380 ไร่ (มีอาณาเขตครอบคลุมหมู่ 5,9,12 และ หมู่13)** ตำบลไทรขึง







2. แหล่งท่องเที่ยวทางประวัติศาสตร์และศิลปวัฒนธรรม วัดสามพันเป็นสิ่งศักดิ์สิทธิ์-ปูชนียบุคคล พ่อหลวงหนู พ่อหลวงแดง พ่อหลวงสว่าง ซึ่งเป็นที่เคารพบูชาของพุทธศาสนิกชนในพื้นที่ตำบล ไทรขึงและบุคคลทั่วไป พระบาทสมเด็จพระปรมินทรมหาภูมิพลอดุลยเดช เคยเสด็จเยี่ยมที่วัดสามพัน แห่งนี้ และพระราชทาน พระบรมราชานุญาตให้ใช้ตราพระปรมาภิไธยย่อ (ภปร.) ประจำพระองค์ และสมเด็จพระราชินีนาถ (สก.) ไว้ที่หน้าจั่วของอุโบสถทั้งสองด้าน พร้อมทรงปลูกต้นราชพฤกษ์ไว้ เมื่อวันที่ 30 เมษายน 2516 ซึ่งปัจจุบันต้นราชพฤกษ์สูงกว่า 15 เมตร

สถานที่ตั้ง บ้านสามพัน หมู่ที่ 1 ตำบลไทรขึง อำเภอพระแสง จังหวัดสุราษฎร์ธานี

ชื่อผู้ที่สามารถให้ข้อมูลเพิ่มเติมได้ นายชูเกียรติ ทองเฝือ









6.6 อุตสาหกรรม

- มีโรงงานสกัดน้ำมันปาล์ม 1 โรง ใช้แหล่งวัตถุดิบในพื้นที่ใกล้เคียง

6.7 การพาณิชย์และกลุ่มอาชีพอื่น

- ตลาดชุมชน จำนวน 2 แห่ง
- ปั๊มน้ำมัน จำนวน 6 แห่ง
- ร้านค้า ผลผลิตการเกษตร วัสดุเคมีภัณฑ์เพื่อการเกษตร จำนวน 27 แห่ง
- สถานที่รับซื้อผลผลิตทางการเกษตร จำนวน 10 แห่ง
- กลุ่มอาชีพ

ลำดับที่	ชื่อกลุ่ม	ชื่อ – สกุล	สถานที่ตั้ง
1	เกษตรผสมผสาน	นายณรงค์ สุดจิตร	หมู่ที่ 1
2	ทำปุ๋ยอินทรีย์ชีวภาพ	นายสมพร ประทุมเพชร	หมู่ที่ 1
3	กลุ่มสตรีทำเครื่องแกง	นางสมจิตร ทองสินธุ์	หมู่ที่ 2
4	กลุ่มเพาะเห็ดนางฟ้า เห็ดฎูฐาน	นางสาววิไลวรรณ ปรีชา	หมู่ที่ 2
5	กลุ่มสตรีพัฒนาไทรขึง	นาง สุภาพร แก้วพิพัฒน์	หมู่ที่ 4
6	กลุ่มขนมไทยพื้นบ้าน บ้านควนกอ	นางกิ้มส้วย เขียวสวัสดิ์	หมู่ที่ 4
7	กลุ่มทำผ้าบาติก	นางยุพิน เข็มเพชร	หมู่ที่ 5
8	กลุ่มกล้วยฉาบอบน้ำผึ้ง	นางสุมาลี นุ่นกุล	หมู่ที่ 5
9	น้ำนมข้าวโพด	นางเสี้ยน สนธิกลับ	หมู่ที่ 5
10	ขนมจีนเส้นสด	นางสมรักษ์ สืบตัน	หมู่ที่ 5
11	กลุ่มเลี้ยงไก่ไข่	นายสุนทร ชูทองคำ	หมู่ที่ 5
12	กลุ่มเลี้ยงกบ	นายชวน พุฒทอง	หมู่ที่ 5
13	กลุ่มเพาะเห็ดนางฟ้า	นางเผื้อน รัตนรังษี	หมู่ที่ 5
14	กลุ่มเพาะเห็ด(หาดเจริญฟาร์มเห็ด)	นางรจนา ชัยรัตน์	หมู่ที่ 10
15	กลุ่มเลี้ยงหมู	นายประจวบ จันทร์แก้ว	หมู่ที่ 10
16	กลุ่มเลี้ยงไก่	นายสมโชค หอมหวน	หมู่ที่ 10
17	กลุ่มเลี้ยงปลา	นายอาย ไกรสิทธิ์	หมู่ที่ 10
18	กลุ่มเลี้ยงไก่พื้นเมือง	นายสามารถ เพ็งศรี	หมู่ที่ 10
19	กลุ่มเลี้ยงปลา	นายอนุรักษ์ มะลิวัลย์	หมู่ที่ 10
20	งานเย็บปัก ถักร้อย เสื้อผ้า	นางจุฑารัตน์ แก้วผลึก	หมู่ที่ 10
21	กลุ่มกำพริกสตรี	นางสาววิไลพร ทองเลื่อน	หมู่ที่ 11
22	กลุ่มเพาะเห็ดนางฟ้า	นางสุพรรณี วะโรระ	หมู่ที่ 11
23	กลุ่มเลี้ยงไก่พันธุ์พื้นเมือง	นายปราโมทย์ สุวรรณพงศ์	หมู่ที่ 12
24	กลุ่มพัฒนาผลผลิตเพิ่มผลปาล์มน้ำมัน	นายสุทิน พูนพิพัฒน์	หมู่ที่ 12
25	มยุราฟาร์มเห็ด	นางจำเนียร บุญเต็ม	หมู่ที่ 13
26	กลุ่มทำขนม	นางดวงเดือน สมเขาใหญ่	หมู่ที่ 13
27	กลุ่มเลี้ยงหมู	นางวันเพ็ญ รัตนกรม	หมู่ที่ 13
28	กลุ่มเลี้ยงเป็ด	นางระเบียบ ทวงล้วน	หมู่ที่ 13

6.8 แรงงาน

จากการสำรวจข้อมูลพื้นฐานพบว่า ประชากรที่มีอายุ 18-60 ปี อยู่ในวัยแรงงาน จำนวน 4,545 คน และมีแรงงานต่างด้าวเข้ามารับจ้างทำสวนและงานรับจ้างอื่นๆ

7. เศรษฐกิจพอเพียงท้องถิ่น(ด้านการเกษตรและแหล่งน้ำ)

7.1 ข้อมูลพื้นฐานของหมู่บ้าน

ส่วนที่ 1 : ข้อมูลพื้นฐานของหมู่บ้าน/ชุมชน				
อบต.ไทรขึง อ.พระแสง จ.สุราษฎร์ธานี				
ชื่อหมู่บ้าน	ชาย (คน)	หญิง (คน)	ครัวเรือน	พื้นที่ (ไร่)
บ้านสามพัน	590	606	418	12,431.00
ขอนพอ	324	321	199	7,539.00
บ้านควนสว่างวัฒนา	344	325	375	7,460.00
บ้านควนกอ	296	269	188	8,322.00
บ้านนิคมราชประสงค์ 1,5	392	400	300	6,650.00
บ้านไสท้อน	531	591	311	5,235.00
บ้านบางน้ำเย็น	477	469	317	8,587.00
บ้านควนยอ	428	428	307	9,041.00
บ้านหาดเจริญ	181	177	160	2,190.00
บ้านไสดง	378	371	236	4,410.00
บ้านนิคมราชประสงค์ 2	546	558	409	18,376.00
บ้านนิคมราชประสงค์3	176	165	141	2,952.00
บ้านนิคมราชประสงค์ 4	151	156	106	2,128.00
สรุปรวม	**4,814**	**4,836**	**3,467**	**95,326.00**

7.2 ข้อมูลด้านการเกษตร

ส่วนที่ 2 : ข้อมูลด้านการเกษตร

อบต.ไทรขึง อ.พระแสง จ.สุราษฎร์ธานี

ชื่อหมู่บ้าน	ยางพารา					ปาล์มน้ำมัน					ทุเรียน					เงาะ					มังคุด					ลองกอง				
	จำนวนครัวเรือน (ครัวเรือน)	จำนวนไร่ (ไร่)	ผลผลิตเฉลี่ย (กก./ไร่)	ต้นทุนเฉลี่ย (บาท./ไร่)	ราคาขายเฉลี่ย (บาท./ไร่)	จำนวนครัวเรือน (ครัวเรือน)	จำนวนไร่ (ไร่)	ผลผลิตเฉลี่ย (กก./ไร่)	ต้นทุนเฉลี่ย (บาท./ไร่)	ราคาขายเฉลี่ย (บาท./ไร่)	จำนวนครัวเรือน (ครัวเรือน)	จำนวนไร่ (ไร่)	ผลผลิตเฉลี่ย (กก./ไร่)	ต้นทุนเฉลี่ย (บาท./ไร่)	ราคาขายเฉลี่ย (บาท./ไร่)	จำนวนครัวเรือน (ครัวเรือน)	จำนวนไร่ (ไร่)	ผลผลิตเฉลี่ย (กก./ไร่)	ต้นทุนเฉลี่ย (บาท./ไร่)	ราคาขายเฉลี่ย (บาท./ไร่)	จำนวนครัวเรือน (ครัวเรือน)	จำนวนไร่ (ไร่)	ผลผลิตเฉลี่ย (กก./ไร่)	ต้นทุนเฉลี่ย (บาท./ไร่)	ราคาขายเฉลี่ย (บาท./ไร่)	จำนวนครัวเรือน (ครัวเรือน)	จำนวนไร่ (ไร่)	ผลผลิตเฉลี่ย (กก./ไร่)	ต้นทุนเฉลี่ย (บาท./ไร่)	ราคาขายเฉลี่ย (บาท./ไร่)
บ้านสามพัน	205	10,047	300	8,006	46	99	2,374	3,000	6,338	4	1	1	1,000	7,160	40	1	6	1,000	5,660	20	-	-	-	-	-	2	3	1,000	5,660	20
บ้านขอนพอ	90	6,132	300	8,006	46	67	1,379	3,000	6,338	4	5	5	1,000	7,160	40	-	-	-	-	-	1	20	1,000	5,660	20	2	3	1,000	5,660	20
บ้านควนสว่างวัฒนา	120	5,922	300	8,006	46	50	1,535	3,000	6,338	4	-	-	-	-	-	-	-	-	-	-	-	-	-	-	-	2	3	1,000	5,660	20
บ้านควนกอ	95	5,831	300	8,006	46	98	2,487	3,000	6,338	4	1	1	1,000	7,160	40	2	2	1,000	5,660	20	-	-	-	-	-	1	1	1,000	5,660	20
บ้านนิคม 1,5	10	90	300	8,006	46	193	6,560	3,000	6,338	4	-	-	-	-	-	-	-	-	-	-	-	-	-	-	-	-	-	-	-	
บ้านไสท้อน	145	4,200	300	8,006	46	30	996	3,000	6,338	4	10	12	1,000	7,160	40	4	15	1,000	5,660	20	1	2	1,000	5,660	20	4	10	1,000	5,660	20
บ้านบางน้ำเย็น	142	7,213	300	8,006	46	29	1,338	3,000	6,338	4	4	9	1,000	7,160	40	3	15	1,000	5,660	20						5	12	1,000	5,660	20
บ้านควนยอ	162	8,134	300	8,006	46	21	907	3,000	6,338	4	-	-	-	-	-	-	-	-	-	-	-	-	-	-	-	-	-	-	-	
บ้านนิคม2	6	185	300	8,006	46	105	2,005	3,000	6,338	4	-	-	-	-	-	-	-	-	-	-	-	-	-	-	-	-	-	-	-	
บ้านหาดเจริญ	110	3,416	300	8,006	46	30	955	3,000	6,338	4	5	7	1,000	7,160	40	2	2	1,000	5,660	20	2	3	1,000	5,660	20	6	27	1,000	5,660	20
บ้านไสดง	264	16,996	300	8,006	46	34	1,342	3,000	6,338	4	4	7	1,000	7,160	40	4	10	1,000	5,660	20	1	1	1,000	5,660	20	5	20	1,000	5,660	20
บ้านนิคม3	0	0	0	0	0	106	2,952	3,000	6,338	4		-																		
บ้านนิคม 4	1	10	300	8,006	46	88	2,118	3,000	6,338	4		-																		
สรุปรวม	1,350	68,179	300	8,006	46	950	26,948	3,000	6,338	4	30	44	1,000	7,160	40	16	50	1,000	5,660	20	5	26	1,000	5,660	20	27	79	1,000	5,660	20

7.3 ข้อมูลด้านแหล่งน้ำทางการเกษตร

ชื่อหมู่บ้าน	7.3.1 แหล่งน้ำทางการเกษตร (แหล่งน้ำธรรมชาติ)															
	อบต.ไทรขึง พระแสง จ.สุราษฎร์ธานี															
	แม่น้ำ				ห้วย/ลำธาร				คลอง				หนองน้ำ/บึง			
	เพียงพอ (หมู่บ้าน)	ไม่เพียงพอ (หมู่บ้าน)	ทั่วถึง (หมู่บ้าน)	ไม่ทั่วถึง (หมู่บ้าน)	เพียงพอ (หมู่บ้าน)	ไม่เพียงพอ (หมู่บ้าน)	ทั่วถึง (หมู่บ้าน)	ไม่ทั่วถึง (หมู่บ้าน)	เพียงพอ (หมู่บ้าน)	ไม่เพียงพอ (หมู่บ้าน)	ทั่วถึง (หมู่บ้าน)	ไม่ทั่วถึง (หมู่บ้าน)	เพียงพอ (หมู่บ้าน)	ไม่เพียงพอ (หมู่บ้าน)	ทั่วถึง (หมู่บ้าน)	ไม่ทั่วถึง (หมู่บ้าน)
บ้านสามพัน	0	0	0	0	0	1	0	1	1	0	0	1	0	1	0	1
ขอนพอ	0	0	0	0	0	1	0	1	0	1	0	1	0	0	0	0
บ้านควนสว่างวัฒนา	0	0	0	0	0	1	0	1	0	1	0	1	0	1	0	1
บ้านควนกอ	0	0	0	0	0	0	0	0	0	1	0	1	0	0	0	0
บ้านนิคมราชประสงค์ 1,5	0	0	0	0	0	0	0	0	0	0	0	0	0	0	0	0
บ้านไสท้อน	1	0	0	0	0	1	0	1	1	0	0	1	0	1	0	0
บ้านบางน้ำเย็น	0	0	0	0	0	1	0	1	0	0	0	0	0	0	0	0
บ้านควนยอ	0	0	0	0	0	1	0	1	0	1	0	1	0	0	0	0
บ้านนิคมราชประสงค์ 2	0	0	0	0	0	0	0	0	0	0	0	0	0	0	0	0
บ้านหาดเจริญ	1	0	0	1	1	0	0	1	1	0	0	1	1	0	0	1
บ้านไสดง	0	0	0	0	0	1	0	1	0	1	0	1	0	0	0	0
บ้านนิคมราชประสงค์3	0	0	0	0	0	0	0	0	0	0	0	0	0	0	0	0
บ้านนิคมราชประสงค์ 4	0	0	0	0	0	1	0	1	0	0	0	0	0	1	0	1
สรุปรวม	**2**	**0**	**0**	**1**	**1**	**8**	**0**	**9**	**3**	**5**	**0**	**8**	**1**	**4**	**0**	**4**

ชื่อหมู่บ้าน	7.3.2 แหล่งน้ำทางการเกษตร (มนุษย์สร้าง)																			
	อบต.ไทรขึง พระแสง จ.สุราษฎร์ธานี																			
	แก้มลิง				อ่างเก็บน้ำ				ฝาย				สระ				คลองชลประทาน			
	เพียงพอ (หมู่บ้าน)	ไม่เพียงพอ (หมู่บ้าน)	ทั่วถึง (หมู่บ้าน)	ไม่ทั่วถึง (หมู่บ้าน)	เพียงพอ (หมู่บ้าน)	ไม่เพียงพอ (หมู่บ้าน)	ทั่วถึง (หมู่บ้าน)	ไม่ทั่วถึง (หมู่บ้าน)	เพียงพอ (หมู่บ้าน)	ไม่เพียงพอ (หมู่บ้าน)	ทั่วถึง (หมู่บ้าน)	ไม่ทั่วถึง (หมู่บ้าน)	เพียงพอ (หมู่บ้าน)	ไม่เพียงพอ (หมู่บ้าน)	ทั่วถึง (หมู่บ้าน)	ไม่ทั่วถึง (หมู่บ้าน)	เพียงพอ (หมู่บ้าน)	ไม่เพียงพอ (หมู่บ้าน)	ทั่วถึง (หมู่บ้าน)	ไม่ทั่วถึง (หมู่บ้าน)
บ้านสามพัน	0	0	0	0	0	0	0	0	0	0	0	0	0	1	0	1	0	0	0	0
บ้านขอนพอ	0	0	0	0	0	0	0	0	0	0	0	0	0	0	0	0	0	0	0	0
บ้านควนสว่างวัฒนา	0	0	0	0	0	0	0	0	0	0	0	0	0	1	0	0	0	0	0	0
บ้านควนกอ	0	0	0	0	0	0	0	0	0	0	0	0	0	0	0	0	0	0	0	0
บ้านนิคมราชประสงค์ 1,5	0	0	0	0	0	1	0	1	0	0	0	0	0	1	0	1	0	0	0	0
บ้านไสท้อน	0	0	0	0	0	1	0	0	0	1	0	1	1	0	0	1	0	0	0	0
บ้านบางน้ำเย็น	0	0	0	0	0	0	0	0	0	1	0	1	0	0	0	0	0	0	0	0
บ้านควนยอ	0	0	0	0	0	0	0	0	0	1	0	1	0	0	0	0	0	0	0	0
บ้านนิคมราชประสงค์ 2	0	0	0	0	1	0	0	1	0	0	0	0	1	0	1	0	0	0	0	0
บ้านหาดเจริญ	0	0	0	0	0	0	0	0	1	0	0	1	0	0	0	0	0	0	0	0
บ้านไสดง	0	0	0	0	0	0	0	0	0	1	0	1	0	1	0	1	0	0	0	0
บ้านนิคมราชประสงค์3	0	0	0	0	0	0	0	1	0	0	0	0	0	1	0	0	0	0	0	0
บ้านนิคมราชประสงค์ 4	0	0	0	0	0	1	0	1	0	0	0	0	0	1	0	1	0	0	0	0
สรุปรวม	**0**	**0**	**0**	**0**	**1**	**3**	**0**	**4**	**1**	**4**	**0**	**5**	**2**	**6**	**1**	**5**	**0**	**0**	**0**	**0**

7.4 ด้านแหล่งน้ำกิน น้ำใช้ (หรือน้ำเพื่อการอุปโภค บริโภค)

ชื่อหมู่บ้าน	ส่วนที่ 4 : ข้อมูลด้านแหล่งน้ำกิน น้ำใช้ (หรือน้ำเพื่อการอุปโภค บริโภค)																					
	อบต.ไทรขึง พระแสง จ.สุราษฎร์ธานี																					
	บ่อบาดาลสาธารณะ					บ่อน้ำตื้นสาธารณะ					ประปาหมู่บ้าน(ขององค์กรปกครองส่วนท้องถิ่น)					แหล่งน้ำธรรมชาติ					ครัวเรือนในหมู่บ้านนี้ มีน้ำกิน น้ำใช้ เพียงพอหรือไม่	
	ไม่มี (หมู่บ้าน)	เพียงพอ (หมู่บ้าน)	ไม่เพียงพอ (หมู่บ้าน)	ทั่วถึง (หมู่บ้าน)	ไม่ทั่วถึง (หมู่บ้าน)	ไม่มี (หมู่บ้าน)	เพียงพอ (หมู่บ้าน)	ไม่เพียงพอ (หมู่บ้าน)	ทั่วถึง (หมู่บ้าน)	ไม่ทั่วถึง (หมู่บ้าน)	ไม่มี (หมู่บ้าน)	เพียงพอ (หมู่บ้าน)	ไม่เพียงพอ (หมู่บ้าน)	ทั่วถึง (หมู่บ้าน)	ไม่ทั่วถึง (หมู่บ้าน)	ไม่มี (หมู่บ้าน)	เพียงพอ (หมู่บ้าน)	ไม่เพียงพอ (หมู่บ้าน)	ทั่วถึง (หมู่บ้าน)	ไม่ทั่วถึง (หมู่บ้าน)	เพียงพอ (หมู่บ้าน)	ไม่เพียงพอ (หมู่บ้าน)
บ้านสามพัน	0	0	0	0	0	0	0	0	0	0	0	0	1	0	1	0	1	0	0	1	0	1
บ้านขอนพอ	0	0	0	0	0	0	0	0	0	0	0	1	0	0	1	0	0	0	0	0	0	1
บ้านควนสว่างวัฒนา	0	0	1	0	0	0	0	1	0	0	0	0	1	0	1	0	0	1	0	0	0	1
บ้านควนกอ	0	0	0	0	0	0	0	0	0	0	0	0	1	0	1	0	0	0	0	0	0	1
บ้านนิคมราชประสงค์ 1,5	0	0	0	0	0	0	0	0	0	0	0	0	1	0	1	0	0	0	0	0	0	1
บ้านไสท้อน	0	0	0	0	0	0	0	0	0	0	0	1	0	1	0	0	1	0	1	0	1	0
บ้านบางน้ำเย็น	1	0	0	0	0	1	0	0	0	0	0	1	0	0	1	0	0	1	0	1	0	1
บ้านควนยอ	0	0	0	0	0	0	0	0	0	0	0	1	0	1	0	0	0	0	0	0	1	0
บ้านนิคมราชประสงค์ 2	0	0	0	0	0	0	0	0	0	0	0	1	0	1	0	0	0	0	0	0	1	0
บ้านหาดเจริญ	1	0	0	0	0	0	0	1	0	1	0	1	0	1	0	0	0	1	0	1	1	0
บ้านไสดง	0	0	0	0	0	0	0	1	0	1	0	1	0	1	0	0	0	0	0	0	0	1
บ้านนิคมราชประสงค์3	0	0	1	0	1	0	0	0	0	0	0	0	1	0	0	0	0	0	0	0	0	1
บ้านนิคมราชประสงค์ 4	0	1	0	1	0	0	0	0	0	0	0	1	0	1	0	0	0	0	0	0	0	1
สรุปรวม	**2**	**1**	**2**	**1**	**1**	**1**	**0**	**3**	**0**	**2**	**0**	**8**	**5**	**6**	**6**	**0**	**2**	**3**	**1**	**3**	**4**	**9**

8. ศาสนา ประเพณี วัฒนธรรม

8.1 การนับถือศาสนา

– ประชาชนตำบลไทรขึงส่วนใหญ่ นับถือศาสนาพุทธ 99 % ตำบลไทรขึง มีศาสนสถานทางพุทธศาสนาให้บริการแก่ประชาชน วัด 4 แห่ง และสำนักสงฆ์ 1 แห่ง ดังต่อไปนี้

ชื่อวัด/สำนักสงฆ์	อายุ	สถานที่ตั้ง	ชื่อพระภิกษุ/ตำแหน่ง
1. วัดสามพัน	259 ปี	บ้านสามพัน หมู่ที่ 1 ตำบลไทรขึง	–
2. วัดศรัทธาวนาราม	4 ปี	บ้านนิคมสร้างตนเองพระราชประสงค์ 1 หมู่ที่ 5 ตำบลไทรขึง	พระอิธิกสน เดชนฤทธิ์ธมมโชโต ดำรงตำแหน่ง เจ้าอาวาส
3. วัดแสงสะท้อน	27 ปี	บ้านไสท้อน หมู่ที่ 6 ตำบลไทรขึง	พระสมุห์กำพล กิจจสาโร ดำรงตำแหน่ง เจ้าอาวาส
4. วัดธรรมเมธีนฤมิตร	5 ปี	บ้านควนยอ หมู่ที่ 8 ตำบลไทรขึง	พระคมนุศร ฐานกโร รักษาการเจ้าอาวาส
5. สำนักสงฆ์พรหมสุวรรณประชาราม	7 ปี	บ้านบางน้ำเย็น หมู่ที่ 7 ตำบลไทรขึง	พระสุชาติ กิตติสาโร พระประจำวัด

8.2 ประเพณีและงานประจำปี

1. วันขึ้นปีใหม่ จะจัดขึ้นวันทำการวันแรกของปี มีความเชื่อว่าเมื่อปีใหม่มาถึง ความทุกข์โศกจะถูกทิ้งไว้กับปีเก่า วันขึ้นปีใหม่มาถึงจะรับเอาแต่สิ่งใหม่ ๆ ความมีโชคและความสุข

กิจกรรมในวันขึ้นปีใหม่

– ทำบุญตักบาตร เลี้ยงพระ เพื่อเป็นสิริมงคล

– ส่งการ์ด ปฏิทิน อวยพรในวันขึ้นปีใหม่ให้แก่ประชาชนเป็นการส่งความสุขความปรารถนาดีให้แก่กัน อีกทั้งยังเป็นการแสดงให้เห็นถึงการระลึกถึงกัน

2. วันเด็กแห่งชาติ ที่ถูกกำหนดให้ตรงกับวันเสาร์ที่ 2 ของเดือนมกราคมของทุกปี

– กิจกรรมมีการแสดงบนเวที การเล่นเกมส์ การแจกของขวัญของรางวัลต่างๆ การบริการอาหารเครื่องดื่ม

3. วันพระแสงรำลึก (เดือนมกราคม – กุมภาพันธ์)

จัดนิทรรศการผลผลิตทางการเกษตรของส่วนราชการและเอกชน การประกวดผลผลิตทางการเกษตร การแสดงการจัดลานประเพณีวัฒนธรรมและวิถีชีวิตของชาวพระแสง การออกร้านนาวากาชาดกิ่งอำเภอพระแสง และการแสดงบนเวทีของนักเรียนและกลุ่มแม่บ้านจากตำบลต่าง ๆ

4. **วันมาฆบูชา** (ตรงกับวันขึ้น 15 ค่ำเดือน 3)

ทำบุญตักบาตร จัดสำรับคาวหวานไปทำบุญถวายภัตตาหาร ฟังพระแสดงพระธรรมเทศนา เจริญสมาธิภาวนา เมื่อถึงตอนค่ำ นำดอกไม้ ธูปเทียนไปเวียนเทียน 3 รอบที่พระอุโบสถ โดยการเวียนเทียน

5. ประเพณีสงกรานต์ (12–14 เมษายน ของทุกปี) ความสำคัญ ถือเป็นวันปีใหม่ของคนไทย

1. ทำบุญเลี้ยงพระตักบาตรข้าวสารอาหาร
2. สรงน้ำพระ
3. ให้ความสำคัญกับผู้สูงอายุ
4. รดน้ำขอพรผู้สูงอายุ ผู้ใหญ่

6. ประเพณีวันผู้สูงอายุ วันจบปีจบเดือน (แรม 15 ค่ำ เดือน 5 และขึ้น 1 ค่ำเดือน 6)

1. ทำบุญตักบาตรอุทิศส่วนกุศลให้บรรพบุรุษ 2. รดน้ำดำหัวขอพรผู้สูงอายุ

3. สร้างขวัญและกำลังใจให้แก่ผู้สูงอายุ

7. วันวิสาขบูชา (ตรงกับวันขึ้น 15 ค่ำ เดือน 6) แต่ถ้าปีใดมีอธิกมาส คือ มีเดือน 8 สองหน ก็เลื่อนไปเป็นวันขึ้น 15 ค่ำ กลางเดือน 7 หรือราวเดือนมิถุนายน)

1. ทำบุญตักบาตร 2. ปฏิบัติธรรม ฟังพระธรรมเทศนา

3. เวียนเทียนรอบอุโบสถที่วัด 4. จัดแสดงนิทรรศการตามโรงเรียน สถานที่ราชการต่างๆ

5. ประดับธงชาติตามอาคารบ้านเรือน วัดและสถานที่ราชการ

8. วันอาสาฬหบูชา (ตรงกับวันขึ้น 15 ค่ำ เดือน 8 ของทุกปี)

กิจกรรมการทำบุญ ตักบาตร รักษาศีล ฟังพระธรรมเทศนา และสวดมนต์ ในตอนค่ำก็จะมีการเวียนเทียนที่เป็นการสืบทอดประเพณีอันดีงามของไทย

9. วันเข้าพรรษา (ตรงกับวันแรม 1 ค่ำ เดือน 8) ถ้าปีใดมีเดือน 8 สองครั้ง ก็เลื่อนมาเป็นวันแรม 1 ค่ำ เดือนแปดหลัง)

1. ร่วมกิจกรรมทำเทียนจำนำพรรษา

2. ร่วมกิจกรรมถวายผ้าอาบน้ำฝนและจตุปัจจัยแก่ภิกษุสามเณร

3. ร่วมทำบุญ ตักบาตร ฟังธรรมเทศนา รักษาอุโบสถศีล

4. อธิษฐาน งดเว้นอบายมุขต่างๆ

10. เทศกาลวันสาร์ทเดือนสิบ (ตรงกับวันแรม 15 ค่ำ เดือน 10)

1. การจัดห.ม.รับ (สำรับ) และยกห.ม.รับ

2. การฉลอง**ห.ม.**รับ และการบังสุกุล

3. การตั้งเปรตและการชิงเปรต

11. วันออกพรรษา (ตรงกับวันขึ้น 15 ค่ำ เดือน 11)

1. ทำบุญตักบาตรอุทิศส่วนกุศลให้แก่ญาติผู้ล่วงลับ

2. ฟังพระธรรมเทศนา รักษาศีล ถวายสังฆทาน ถวายภัตตาหาร หรือจัดดอกไม้ ธูป เทียน ไปบูชา ที่วัด และฟังพระธรรมเทศนา

3. ตักบาตรเทโว

12. ประเพณีทอดกฐิน ตั้งแต่แรม 1 ค่ำ เดือน 11 ถึงวันขึ้น 15 ค่ำ เดือน 12 เป็นประเพณีการบำเพ็ญกุศลอย่างหนึ่งของพุทธศาสนิกชนไทย และเป็นหน้าที่ที่ทางพุทธศาสนิกชนพึงกระทำ เป็นประเพณีนำผ้ากฐินไปถวายแด่ภิกษุที่อยู่จำพรรษาตลอดพรรษา เพื่อสงเคราะห์ภิกษุให้ได้ผ้าผืนใหม่แทนผืนเก่าที่ชำรุดและร่วมทอดกฐินถวายปัจจัย

13. วันลอยกระทง คืนวันเพ็ญ เดือน 12 หรือวันขึ้น 15 ค่ำเดือน 12 เป็นประเพณีที่สำคัญมีความเชื่อว่าได้บูชาพระเกศแก้วจุฬามหาบนสวรรค์ชั้นดาวดึงส์ บูชารอยพระพุทธบาทที่ประดิษฐาน ณ ริมฝั่งแม่น้ำนันทมหานที หรือเป็นการตอบแทนและขอขมาต่อพระแม่คงคาที่ให้มีน้ำใช้ในการอุปโภคบริโภคและละเมิดทิ้งสิ่งปฏิกูลไป ได้มีการจัดงานมหรสพ เช่น อ่างเก็บน้ำบางลอ (หมู่ที่ 5) วัดสามพัน(หมู่ที่ 1) บ้านควนสว่างวัฒนา(หมู่ที่ 3)วัดแสงสะท้อน (หมู่ที่ 6)

14. วันพ่อแห่งชาติการประดับธงชาติ,การจัดกิจกรรมเกี่ยวกับการบำเพ็ญสาธารณประโยชน์เพื่อถวายเป็นพระราชกุศล

8.3 ภูมิปัญญาท้องถิ่น ภาษาถิ่น

ลำดับที่	ภูมิปัญญาท้องถิ่น/ปราชญ์ชาวบ้าน	ชื่อ – สกุล	สถานที่ดำเนินการ
1	การเผาถ่าน/น้ำส้มควันไม้	นายจริญ บุญคมรัตน์	บ้านสามพัน หมู่ที่ 1
2	ผลิตภัณฑ์จากะลามะพร้าว	นายสุทธิรักษ์ อินทปัน	บ้านสามพัน หมู่ที่ 1
3	จักสานไม้ไผ่	นางห้อง อินทปัน	บ้านสามพัน หมู่ที่ 1
4	เกษตรผสมผสาน	นายณรงค์ สุดจิตร	บ้านสามพัน หมู่ที่ 1
5	ทำปุ๋ยอินทรีย์ชีวภาพ	นายสมพร ประทุมเพชร	บ้านสามพัน หมู่ที่ 1
6	หมอตำแย	นางสมศรี ทองรัตน์	บ้านสามพัน หมู่ที่ 1
7	คณะกลองยาวบ้านสามพัน	นายประหยัด พรหมแก้ว	บ้านสามพัน หมู่ที่ 1
8	นวดแผนโบราณ	นางพะเยาว์ มัฏฐารักษ์	บ้านสามพัน หมู่ที่ 1
9	จักสานไม้ไผ่	นางผั้น เวทยา	บ้านนิคมฯ1 หมู่ที่ 5
10	มโนราห์	นางพยอม ศิริวงษ์	บ้านนิคมฯ1 หมู่ที่ 5
11	อบสมุนไพร	นายสุบรรณ นุ่นกุล	บ้านนิคมฯ1 หมู่ที่ 5
12	จักสานไม้ไผ่	นายสมศักดิ์ ขานทอง	บ้านนิคมฯ1 หมู่ที่ 5
13	เพลงบอก	นายจัด เลิศไกร	บ้านนิคมฯ1 หมู่ที่ 5
12	ตั้งศาลพระภูมิ	นายประหยัด สกุลเพชร	บ้านนิคมฯ1 หมู่ที่ 5
13	หมอจับเส้น	นายสุธรรม สกุลเพชร	บ้านนิคมฯ1 หมู่ที่ 5
14	คณะกลองยาวบ้านนิคมฯ	สุรินทร์ เข็มเพชร	บ้านนิคมฯ1 หมู่ที่ 5
15	คณะกลองยาวบ้านบางน้ำเย็น	นายข้อย รักษายศ	บ้านบางน้ำเย็น หมู่ที่ 7
16	สานไม้กวาด	นายประดับ พุ่มนุ้ย	บ้านควนยอ หมู่ที่ 8
17	ลิเกป่า	นายฉลอง กาศมุท	บ้านนิคมฯ2 หมู่ที่ 9
18	จักสานไม้ไผ่	นายสุชาติ มงกุฎแก้ว	บ้านหาดเจริญ หมู่ที่ 10
19	นวดแผนโบราณ	นางผิน มงกุฎแก้ว	บ้านหาดเจริญ หมู่ที่ 10

ภาษาถิ่น

-ประชากรตำบลไทรขึง ร้อยละ 99 % ใช้ภาษาถิ่นใต้ในการติดต่อสื่อสารในชีวิตประจำวัน

8.4 สินค้าพื้นเมือง และของที่ระลึก

- ผลิตภัณฑ์จากะลามะพร้าว
- กลุ่มสตรีทำเครื่องแกง

9. ทรัพยากรธรรมชาติ

9.1 น้ำ – มีคลองอิปัน คลองโตรม คลองโซง อ่างเก็บน้ำบางลอ หานม่วง คลองบอด ห้วยปลามัด บางจง หนองบางหมาก ห้วยปลามัด บางขี้แรด บางทับจีน

9.2 ป่าไม้ – ป่าเขาควนผู้

10. อื่นๆ

9.1 หน่วยบริการประชาชน จำนวน 2 แห่ง

– หน่วยบริการประชาชนตำบลไทรขึง สถานที่ตั้ง หมู่ที่ 3 (ให้บริการหมู่ที่ 1,2,3,4,5,7,9,12,13) โดยมี ร.ต.ท.ประพจน์ คงจันทร์

– หน่วยบริการประชาชนบ้านไสท้อน สถานที่ตั้ง หมู่ที่ 6 (ให้บริการหมู่ที่ 6,8,10,11) โดยมี ด.ต.วิภาค คงนวล

9.2 ศูนย์ อปพร.องค์การบริหารสวนตำบลไทรขึง ศูนย์วิทยุ อบต.ไทรขึง

– สมาชิกอปพร.อบต.ไทรขึง จำนวน 161 คน

– มีคณะกรรมการประสานงานศูนย์ป้องกันภัยฝ่ายพลเรือนองค์การบริหารตำบลไทรขึง

ลำดับที่	ชื่อ – สกุล		ตำแหน่ง
1	นายอรุณ	ขาวฤทธิ์	ประธานกรรมการ
2	นายสุพจน์	ขุนสิทธิ์	รองประธานกรรมการ
3	นายอนันท์	สังข์ทอง	เลขานุการ
4	นายสุนทร	สาลิกาพันธ์	เหรัญญิก
5	นายสุรชัย	เหลือแก้ว	กรรมการ
6	นายทศพร	ใสหนู	กรรมการ
8	นายประสาน	เขียวสวัสดิ์	กรรมการ
9	นางอุรา	เดชะพันธ์	กรรมการ
10	นายสมพร	นวลปาน	กรรมการ
11	นายสมบัติ	พานิช	กรรมการ
12	นายวีระพงศ์	พุ่มนุ้ย	กรรมการ
13	นายสาคร	กุมารน้อย	กรรมการ
14	นายทวี	ต้นป้อ	กรรมการ
15	นายทศพล	สีนวลแก้ว	กรรมการ
16	นายปรีชา	มลิวรรณ	กรรมการ
17	นายพรสุริยันต์	ทองล้วน	กรรมการ

– หน่วยกู้ชีพ อบต.ไทรขึง FR มีสมาชิกอาสากู้ชีพ จำนวน 23 คน

– รถกู้ชีพ 1 คัน

9.3 คณะทำงานขับเคลื่อนกองทุนพัฒนาบทบาทสตรีตำบลไทรขึง

ลำดับที่	ชื่อ – สกุล	ตำแหน่ง	เบอร์โทรศัพท์
1	นางอุไรวัน พุฒทอง	หัวหน้าคณะทำงาน	093-5788756
2	นางสาวนิลุบล บุญศรี	คณะทำงาน	084-4440589
3	นางจิราภรณ์ สอนจบ	คณะทำงาน	085-7950215
4	นางวรรณา จันทร์ช่วง	คณะทำงาน	089-8670827
5	นางสาวสนทยา สุขการัก	คณะทำงาน	094-5956568
6	นางมณฑา ชาภักดี	คณะทำงาน	086-2789131
7	นางสุคนธา พุทธเสน	คณะทำงาน	084-8473456
8	นางวิไลวรรณ นาคคลิ้ง	คณะทำงาน	083-3965087
9	นางวันณีย์ดา เดชสองแพรก	เลขานุการ	082-2772620
10	นางดวงธมล สวัสดี	ทีปรึกษา	087-8968011

ทะเบียนอาสาสมัครผู้ประสานกองทุนพัฒนาสตรีหมู่บ้าน ของตำบลไทรขึง

หมู่ที่	ชื่อบ้าน	ชื่อ – สกุล	ตำแหน่งทางสังคม	เบอร์โทรศัพท์
1	บ้านสามพัน	นางสาวนิลุบล บุญศรี	ประธานกลุ่มสตรี ,อสม.	084-4440589
2	บ้านขอนพอ	นางสุคนธา พุทธเสน	ประธานกลุ่มสตรี	084-8473456
3	บานควนสว่างวัฒนา	นางจิราภรณ์ สอนจบ	ผช.ผญ.ปค. ประธานกลุ่มสตรี,อสม.	085-7950215
4	บ้านควนกอ	นางวันณีย์ดา เดชสองแพรก	ผช.ผญ.ปค., กรรมการกทบ. ,กรรมการกลุ่มสตรี	082-2772620
5	บ้านนิคมฯ 1,5	นางอุไรวัน พุฒทอง	ประธาน กพสต., กลุ่มออมทรัพย์	093-5788756
6	บ้านไสท้อน	นางจินตนา แป้นแก้ว	กพสม.,อสม.	-
7	บ้านบางน้ำเย็น	นางวิไลลักษณ์ นาคคลิ้ง	ประธานแม่บ้าน	083-3965087
8	บานควนยอ	นางลักษิกา แสนสมัคร	อสม.,สตรี	081-2964931
9	บ้านนิคมฯ 2	นางมณฑา ชูภักดี	อสม.,อพม.	086-2789131
10	บ้านหาดเจริญ	นางปราณี พัฒน์ฉิม	อสม.	098-7597872
11	บ้านไสดง	นางสาววิไลพร ทองเลื่อน	อสม.,สตรี	090-1678397
12	บ้านนิคมฯ 3	นางวรรณา จันทร์ช่วง	อสม.,จิตอาสา	089-8670827
13	บ้านนิคมฯ 4	นางสาวสนทยา สุขการัก	ประธาน อสม.	094-5956568



คณะผู้บริหาร ประกอบด้วย นายกองค์การบริหารส่วนตำบล จำนวน 1 คน รองนายกองค์การบริหารส่วนตำบล จำนวน 2 คน และเลขานุการนายกองค์การบริหารส่วนตำบล จำนวน 1 คน ประกอบด้วย

ลำดับที่	ชื่อ – สกุล	ตำแหน่ง	หมายเลขโทรศัพท์
1	นายกันต์พล เบญจพันธ์	นายกองค์การบริหารส่วนตำบล	08-5798-8688
2	นายสัญญา คุ้มชำนาญ	รองนายกองค์การบริหารส่วนตำบล	08-9594-7180
3	นายอนันท์ สังข์จันทร์	รองนายกองค์การบริหารส่วนตำบล	08-9875-6376
4	นางสาววัชรี ส่งสีอ่อน	เลขานุการรองนายกองค์การบริหารส่วนตำบล	08-7847-8790



สภาองค์การบริหารส่วนตำบล ประกอบด้วย สมาชิกสภาองค์การบริหารส่วนตำบลไทรขึง ที่ราษฎรเลือกตั้งขึ้น ตามกฎหมายว่าด้วยการเลือกตั้งสมาชิกสภาองค์การบริหารส่วนตำบล จำนวน 13 หมู่บ้าน (หมู่บ้านละ 2 คน รวม 26 คน) โดยมีรายชื่อต่อไปนี้

ลำดับที่	ชื่อ – สกุล	ตำแหน่ง	หมายเลขโทรศัพท์
1	นายชอบ พุฒทอง	ประธานสภา อบต.ไทรขึง	08-9875-4584
2	นายปิยะพจน์ จรเปลี่ยว	รองประธานสภา อบต.ไทรขึง	08-9725-0389
3	นายประยงค์ แก้วชู	เลขมุการสภา อบต. ไทรขึง	08-1797-9062
4	นายสมควร ถิ่นสะท้อน	สมาชิกสภาฯ หมู่ที่ 1	08-2271-1020
5	นายสิทธิโชค รักษายศ	สมาชิกสภาฯ หมู่ที่ 1	09-9408-2739
6	นายธงไชย ลิ่มวงศ์	สมาชิกสภาฯ หมู่ที่ 2	08-5784-3564
7	นายทศพร ใสหนู	สมาชิกสภาฯ หมู่ที่ 3	08-1081-5931
8	นายเจตพงษ์ จินดา	สมาชิกสภาฯ หมู่ที่ 3	08-1079-5547
9	นายประสาน เขียวสวัสดิ์	สมาชิกสภาฯ หมู่ที่ 4	08-08841500
10	นายสาคร ด้วงทองกุล	สมาชิกสภาฯ หมู่ที่ 4	08-0648-9395
11	นายสุรินทร์ เข็มเพชร	สมาชิกสภาฯ หมู่ที่ 5	08-7273-4534
12	นายสุภาพ กวมอำไพ	สมาชิกสภาฯ หมู่ที่ 6	09-4039-8266
13	นายนิพนธ์ ปลอดภัย	สมาชิกสภาฯ หมู่ที่ 6	08-2809-1872
14	นายชำนาญ เพชรกูล	สมาชิกสภาฯ หมู่ที่ 7	08-0695-4502
15	นายไพฑูรย์ ชัยเมือง	สมาชิกสภาฯ หมู่ที่ 7	08-7892-0482
16	นายณรงค์ชัย บุญฤทธิ์	สมาชิกสภาฯ หมู่ที่ 8	08-7266-8179

ลำดับที่	ชื่อ – สกุล	ตำแหน่ง	หมายเลขโทรศัพท์
17	นายศักดิ์สง่า วงศ์สวัสดิ์	สมาชิกสภาฯ หมู่ที่ 8	08-4769-5989
18	นายสาคร กุมารน้อย	สมาชิกสภาฯ หมู่ที่ 9	08-0893-5981
19	นายวิรัตน์ ช่วยผล	สมาชิกสภาฯ หมู่ที่ 9	08-7265-3675
20	นายสมบัติ ชื่นอารมณ์	สมาชิกสภาฯ หมู่ที่ 10	09-1285-4774
21	นายพิศุทธิศักดิ์ เจริญสุข	สมาชิกสภาฯ หมู่ที่ 10	06-2240-1737
22	นายปรีดา ชูทรัพย์ทวี	สมาชิกสภาฯ หมู่ที่ 11	08-7274-8353
23	นายสุเทพ เพชรชู	สมาชิกสภาฯ หมู่ที่ 11	08-7276-3865
24	นายปรีชา มลิวรรณ	สมาชิกสภาฯ หมู่ที่ 12	08-1607-3705
25	นายเจริญพร ยศถา	สมาชิกสภาฯ หมู่ที่ 12	08-7272-6908
26	นายนิกร คงดี	สมาชิกสภาฯ หมู่ที่ 13	08-7098-9531
27	นายอุทิศ สมเขาใหญ่	สมาชิกสภาฯ หมู่ที่ 13	08-9875-7412

ส่วนที่ 2
การวิเคราะห์ศักยภาพและเป้าหมายการท่องเที่ยว

แผนยุทธศาสตร์ชาติ 20 ปี

การจัดทำแผนพัฒนาท้องถิ่นสี่ปีขององค์การบริหารส่วนตำบลมีความสัมพันธ์กับแผนยุทธศาสตร์ชาติ 20 ปี โดยมุ่งเน้นเพื่อขับเคลื่อนการพัฒนาประเทศไปสู่ความมั่นคง มั่งคั่ง และยั่งยืน โดยแผนยุทธศาสตร์ชาติ 20 ปี ของประเทศไทย กำลังอยู่ระหว่างการการเสนอร่างกรอบยุทธศาสตร์ชาติต่อที่ประชุมคณะกรรมกรรจัดทำยุทธศาสตร์ชาติ ซึ่งขณะนี้อยู่ระหว่างการดำเนินการปรับปรุงร่างกรอบยุทธศาสตร์ชาติตามมิติที่ประชุมคณะกรรมการจัดทำร่างยุทธศาสตร์ชาติ โดยร่างกรอบยุทธศาสตร์ชาติ 20 ปี (พ.ศ. 2560 – 2579) สรุปย่อได้ ดังนี้



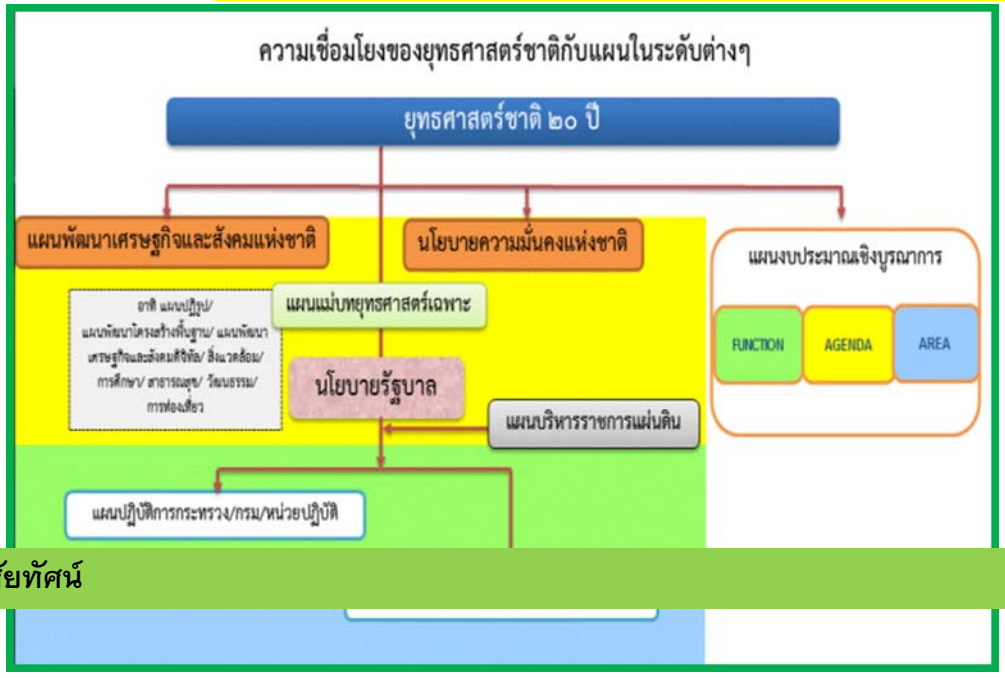

วิสัยทัศน์

วิสัยทัศน์ **“ประเทศไทยมีความมั่นคง มั่งคั่ง ยั่งยืน เป็นประเทศพัฒนาแล้ว ด้วยการพัฒนาตามหลักปรัชญาของเศรษฐกิจพอเพียง”** หรือเป็นคติพจน์ประจำชาติว่า “มั่นคง มั่งคั่ง ยั่งยืน” ทั้งนี้ วิสัยทัศน์ดังกล่าวจะต้องสนองตอบต่อผลประโยชน์แห่งชาติ อันได้แก่การมีเอกราช อธิปไตย และบูรณภาพแห่งเขตอำนาจรัฐ การดำรงอยู่อย่างมั่นคง ยั่งยืนของสถาบันหลักของชาติ การดำรงอยู่อย่างมั่นคงของชาติและประชาชนจากภัยคุกคามทุกรูปแบบ การอยู่ร่วมกันในชาติอย่างสันติสุขเป็นปึกแผ่นมีความมั่นคงทางสังคมท่ามกลางพหุสังคมและการมีเกียรติและศักดิ์ศรีของความเป็นมนุษย์ ความเจริญเติบโตของชาติความเป็นธรรมและความอยู่ดีมีสุขของประชาชน ความยั่งยืนของฐานทรัพยากรธรรมชาติสิ่งแวดล้อม ความมั่นคงทางพลังงานและอาหารความสามารถในการรักษาผลประโยชน์ของชาติภายใต้การเปลี่ยนแปลงของสภาวะแวดล้อมระหว่างประเทศและการอยู่ร่วมกันอย่างสันติประสานสอดคล้องกัน ด้านความมั่นคงในประชาคมอาเซียนและประชาคมโลกอย่างมีเกียรติและศักดิ์ศรีไม่เป็นภาระของโลกและสามารถเกื้อกูลประเทศที่มีศักยภาพทางเศรษฐกิจที่ด้อยกว่า



ยุทธศาสตร์ชาติ

ในการที่จะบรรลุวิสัยทัศน์และทำให้ประเทศไทยพัฒนาไปสู่อนาคตที่พึงประสงค์นั้น จำเป็นจะต้องมีการวางแผนและกำหนดยุทธศาสตร์การพัฒนาในระยะยาว และกำหนดแนวทางการพัฒนาของทุกภาคส่วนให้ขับเคลื่อนไปในทิศทางเดียวกัน ดังนั้น จึงจำเป็นจะต้องกำหนดยุทธศาสตร์ชาติในระยะยาวเพื่อถ่ายทอดแนวทางการพัฒนาสู่การปฏิบัติในแต่ละช่วงเวลาอย่างต่อเนื่องและมีการบูรณาการ และสร้างความเข้าใจถึงอนาคตของประเทศไทยร่วมกัน และเกิดการรวมพลังของทุกภาคส่วนในสังคมทั้งประชาชน เอกชนประชาสังคมในการขับเคลื่อนการพัฒนาเพื่อการสร้างและรักษาไว้ซึ่งผลประโยชน์แห่งชาติและบรรลุวิสัยทัศน์“ประเทศไทยมีความมั่นคง มั่งคั่ง ยั่งยืนเป็นประเทศพัฒนาแล้ว ด้วยการพัฒนาตามหลักปรัชญาของเศรษฐกิจพอเพียง ”หรือคติพจน์ประจำชาติ “มั่นคง มั่งคั่ง ยั่งยืน” เพื่อให้ประเทศมีขีดความสามารถในการแข่งขันมีรายได้สูงอยู่ในกลุ่มประเทศพัฒนาแล้ว คนไทยมีความสุข อยู่ดี กินดี สังคมมีความมั่นคงเสมอภาคและเป็นธรรม**ซึ่งยุทธศาสตร์ชาติที่จะใช้เป็นกรอบแนวทางการพัฒนาในระยะ ๒๐ ปีต่อจากนี้ไป ประกอบด้วย ๖ ยุทธศาสตร์ โดยมีสาระสำคัญของแต่ละยุทธศาสตร์ สรุปได้ ดังนี้**

๑. ยุทธศาสตร์ด้านความมั่นคง มีเป้าหมายทั้งในการสร้างเสถียรภาพภายในประเทศและช่วยลดและป้องกันภัยคุกคามจากภายนอก รวมทั้งสร้างความเชื่อมั่นในกลุ่มประเทศอาเซียนและประชาคมโลกที่มีต่อประเทศไทย กรอบแนวทางที่ต้องให้ความสำคัญ อาทิ

(1) การเสริมสร้างความมั่นคงของสถาบันหลักและการปกครองระบอบประชาธิปไตยอันมีพระมหากษัตริย์ทรงเป็นประมุข

(2) การปฏิรูปกลไกการบริหารประเทศและพัฒนาความมั่นคงทางการเมืองขจัดคอร์รัปชั่น สร้างความเชื่อมั่นในกระบวนการยุติธรรม

(3) การรักษาความมั่นคงภายในและความสงบเรียบร้อยภายใน ตลอดจนการบริหารจัดการความมั่นคงชายแดนและชายฝั่งทะเล

(4) การพัฒนาระบบ กลไก มาตรการและความร่วมมือระหว่างประเทศทุกระดับและรักษาดุลยภาพความสัมพันธ์กับประเทศมหาอำนาจ เพื่อป้องกันและแก้ไขปัญหาความมั่นคงรูปแบบใหม่

(5) การพัฒนาเสริมสร้างศักยภาพการผนึกกำลังป้องกันประเทศ การรักษาความสงบเรียบร้อยภายในประเทศสร้างความร่วมมือกับประเทศเพื่อนบ้านและมิตรประเทศ

(6) การพัฒนาระบบการเตรียมพร้อมแห่งชาติและระบบบริหารจัดการภัยพิบัติ รักษาความมั่นคงของฐานทรัพยากรธรรมชาติ สิ่งแวดล้อม

(7) การปรับกระบวนการทางานของกลไกที่เกี่ยวข้องจากแนวดิ่งสู่แนวระนาบมากขึ้น

2. ยุทธศาสตร์ด้านการสร้างความสามารถในการแข่งขัน เพื่อให้ประเทศไทยสามารถพัฒนาไปสู่การเป็นประเทศพัฒนาแล้ว ซึ่งจำเป็นต้องยกระดับผลิตภาพการผลิตและการใช้นวัตกรรมในการเพิ่มความสามารถในการแข่งขันและการพัฒนาอย่างยั่งยืนทั้งในสาขาอุตสาหกรรม เกษตรและบริการการสร้างความมั่นคงและปลอดภัยด้านอาหาร การเพิ่มขีดความสามารถทางการค้าและการเป็นผู้ประกอบการรวมทั้งการพัฒนาฐานเศรษฐกิจแห่งอนาคต ทั้งนี้ภายใต้กรอบการปฏิรูปและพัฒนาปัจจัยเชิงยุทธศาสตร์ทุกด้าน อันได้แก่โครงสร้างพื้นฐานและระบบโลจิสติกส์ วิทยาศาสตร์ เทคโนโลยีและนวัตกรรม การพัฒนาทุนมนุษย์ และการบริหารจัดการทั้งในภาครัฐและภาคธุรกิจเอกชน กรอบแนวทางที่ต้องให้ความสำคัญ อาทิ

(1) การพัฒนาสมรรถนะทางเศรษฐกิจ ได้แก่การรักษาเสถียรภาพเศรษฐกิจและสร้างความเชื่อมั่น การส่งเสริมการค้าและการลงทุนที่อยู่บนการแข่งขันที่เป็นธรรมและรับผิดชอบต่อสังคม ตลอดจนการพัฒนาประเทศสู่ความเป็นชาติการค้าเพื่อให้ได้ประโยชน์จากห่วงโซ่มูลค่าในภูมิภาค และเป็นการยกระดับไปสู่ส่วนบนของห่วงโซ่มูลค่ามากขึ้น

(2) การพัฒนาภาคการผลิตและบริการ บนฐานของการพัฒนานวัตกรรมและมีความเป็นมิตรต่อสิ่งแวดล้อม โดยมีการใช้ดิจิทัลและการค้าที่เข้มข้นเพื่อสร้างมูลค่าเพิ่มและขยายกิจกรรมการผลิตและบริการโดยมุ่งสู่ความเป็นเลิศในระดับโลกและในระดับภูมิภาคในอุตสาหกรรมหลายสาขา และในภาคบริการที่หลากหลายตามรูปแบบการดำเนินชีวิตและการดำเนินธุรกิจที่เปลี่ยนไป รวมทั้งเป็นแหล่งอาหารคุณภาพ สะอาดและปลอดภัยของโลก

– ภาคเกษตร โดยเสริมสร้างฐานการผลิตให้เข้มแข็งและยั่งยืน เพิ่มขีดความสามารถในการแข่งขันของภาคเกษตรส่งเสริมเกษตรกรรายย่อยให้ปรับไปสู่การทำการเกษตรยั่งยืนที่เป็นมิตรกับสิ่งแวดล้อมและรวมกลุ่มเกษตรกรในการพัฒนาอาชีพที่เข้มแข็ง และการพัฒนาสินค้าเกษตรที่มีศักยภาพและอาหารคุณภาพสะอาด และปลอดภัย

– ภาคอุตสาหกรรม โดยพัฒนาอุตสาหกรรมศักยภาพ ยกระดับการพัฒนาอุตสาหกรรมปัจจุบันที่มีศักยภาพสูง และพัฒนาอุตสาหกรรมอนาคตที่มีศักยภาพ โดยการใช้ดิจิทัลและการค้ามาเพิ่มมูลค่าและยกระดับห่วงโซ่มูลค่าในระดับสูงขึ้น

– ภาคบริการ โดยขยายฐานการบริการให้มีความหลากหลาย มีความเป็นเลิศและเป็นมิตรต่อสิ่งแวดล้อม โดยการยกระดับบริการที่เป็นฐานรายได้เดิม เช่น การท่องเที่ยว และพัฒนาให้ประเทศไทยเป็นศูนย์กลางการให้บริการสุขภาพ ธุรกิจบริการด้านการเงินและธุรกิจบริการที่มีศักยภาพอื่นๆ เป็นต้น

(3) การพัฒนาผู้ประกอบการและเศรษฐกิจชุมชน พัฒนาทักษะผู้ประกอบการ ยกระดับผลิตภาพแรงงานและพัฒนาวิสาหกิจขนาดกลางและขนาดย่อม (SMEs) สู่สากล และพัฒนาวิสาหกิจชุมชนและสถาบันเกษตรกร

(4) การพัฒนาพื้นที่เศรษฐกิจพิเศษและเมืองพัฒนาเขตเศรษฐกิจพิเศษชายแดน และพัฒนาระบบเมืองศูนย์กลางความเจริญ จัดระบบผังเมืองที่มีประสิทธิภาพและมีส่วนร่วม มีการจัดการสิ่งแวดล้อมเมืองและโครงสร้างพื้นฐานทางสังคมและเศรษฐกิจที่สอดคล้องกับศักยภาพ

(5) การลงทุนพัฒนาโครงสร้างพื้นฐาน ในด้านการขนส่ง ด้านพลังงาน ระบบเทคโนโลยีสารสนเทศและการสื่อสารและการวิจัยและพัฒนา

(6) การเชื่อมโยงกับภูมิภาคและเศรษฐกิจโลกสร้างความเป็นหุ้นส่วนการพัฒนากับนานาประเทศ ส่งเสริมความร่วมมือกับนานาชาติในการสร้างความมั่นคงด้านต่างๆ เพิ่มบทบาทของไทยในองค์กรระหว่างประเทศ รวมถึงสร้างองค์ความรู้ด้านการต่างประเทศ

3. ยุทธศาสตร์การพัฒนาและเสริมสร้างศักยภาพคน เพื่อพัฒนาคนและสังคมไทยให้เป็นรากฐานที่แข็งแกร่งของประเทศมีความพร้อมทางกาย ใจ สติปัญญา มีความเป็นสากล มีทักษะการคิดวิเคราะห์อย่างมีเหตุผล มีระเบียบวินัย เคารพกฎหมาย มีคุณธรรมจริยธรรม รู้คุณค่าความเป็นไทย มีครอบครัวที่มั่นคงกรอบแนวทางที่ต้องให้ความสำคัญ อาทิ

(1) การพัฒนาศักยภาพคนตลอดช่วงชีวิตให้สนับสนุนการเจริญเติบโตของประเทศ

(2) การยกระดับคุณภาพการศึกษาและการเรียนรู้ให้มีคุณภาพ เท่าเทียม และทั่วถึง

(3) การปลูกฝังระเบียบวินัย คุณธรรม จริยธรรมค่านิยมที่พึงประสงค์

(4) การสร้างเสริมให้คนมีสุขภาวะที่ดี

(5) การสร้างความอยู่ดีมีสุขของครอบครัวไทยเสริมสร้างบทบาทของสถาบันครอบครัวในการบ่มเพาะจิตใจให้เข้มแข็ง

4. ยุทธศาสตร์ด้านการสร้างโอกาสความเสมอภาคและเท่าเทียมกันทางสังคม เพื่อเร่งกระจายโอกาสการพัฒนาและสร้างความมั่นคงให้ทั่วถึง ลดความเหลื่อมล้ำไปสู่สังคมที่เสมอภาคและเป็นธรรมกรอบแนวทางที่ต้องให้ความสำคัญ อาทิ

(1) การสร้างความมั่นคงและการลดความเหลื่อมล้ำทางด้านเศรษฐกิจและสังคม

(2) การพัฒนาระบบบริการและระบบบริหารจัดการสุขภาพ

(3) การสร้างสภาพแวดล้อมและนวัตกรรมที่เอื้อต่อการดำรงชีวิตในสังคมสูงวัย

(4) การสร้างความเข้มแข็งของสถาบันทางสังคมทุนทางวัฒนธรรมและความเข้มแข็งของชุมชน

(5) การพัฒนาการสื่อสารมวลชนให้เป็นกลไกในการสนับสนุนการพัฒนา

5. ยุทธศาสตร์ด้านการสร้างการเติบโตบนคุณภาพชีวิตที่เป็นมิตรต่อสิ่งแวดล้อม เพื่อเร่งอนุรักษ์ฟื้นฟูและสร้างความมั่นคงของฐานทรัพยากรธรรมชาติ และมีความมั่นคงด้านน้ำ รวมทั้งมีความสามารถในการป้องกันผลกระทบและปรับตัวต่อการเปลี่ยนแปลงสภาพภูมิอากาศและภัยพิบัติธรรมชาติ และพัฒนามุ่งสู่การเป็นสังคมสีเขียว กรอบแนวทางที่ต้องให้ความสำคัญ อาทิ

(1) การจัดระบบอนุรักษ์ ฟื้นฟูและป้องกันการทำลายทรัพยากรธรรมชาติ

(2) การวางระบบบริหารจัดการน้ำให้มีประสิทธิภาพทั้ง 25 ลุ่มน้ำ เน้นการปรับระบบการบริหารจัดการอุทกภัยอย่างบูรณาการ

(3) การพัฒนาและใช้พลังงานที่เป็นมิตรกับสิ่งแวดล้อม

(4) การพัฒนาเมืองอุตสาหกรรมเชิงนิเวศและเมืองที่เป็นมิตรกับสิ่งแวดล้อม

(5) การร่วมลดปัญหาโลกร้อนและปรับตัวให้พร้อมกับการเปลี่ยนแปลงสภาพภูมิอากาศ

(6) การใช้เครื่องมือทางเศรษฐศาสตร์และนโยบายการคลังเพื่อสิ่งแวดล้อม

6. ยุทธศาสตร์ด้านการปรับสมดุลและพัฒนาระบบ การบริหารจัดการภาครัฐ เพื่อให้หน่วยงานภาครัฐมีขนาดที่เหมาะสมกับบทบาทภารกิจ มีสมรรถนะสูง มีประสิทธิภาพและประสิทธิผลกระจายบทบาทภารกิจไปสู่ท้องถิ่นอย่างเหมาะสม มีธรรมาภิบาลกรอบแนวทางที่ต้องให้ความสำคัญ อาทิ

(1) การปรับปรุงโครงสร้าง บทบาท ภารกิจของหน่วยงานภาครัฐ ให้มีขนาดที่เหมาะสม

(2) การวางระบบบริหารราชการแบบบูรณาการ

(3) การพัฒนาระบบบริหารจัดการกำลังคนและพัฒนาบุคลากรภาครัฐ

(4) การต่อต้านการทุจริตและประพฤติมิชอบ

(5) การปรับปรุงกฎหมายและระเบียบต่างๆให้ทันสมัย เป็นธรรมและเป็นสากล

(6) การพัฒนาระบบการให้บริการประชาชนของหน่วยงานภาครัฐ

(7) การปรับปรุงการบริหารจัดการรายได้และรายจ่ายของภาครัฐ

แผนพัฒนาเศรษฐกิจและสังคมแห่งชาติ ฉบับที่ 12

จากสถานะของประเทศและบริบทการเปลี่ยนแปลงต่างๆที่ประเทศกำลังประสบอยู่ ทำให้การกำหนดวิสัยทัศน์แผนพัฒนาฯ ฉบับที่ 12 ยังคงมีความต่อเนื่องจากวิสัยทัศน์แผนพัฒนาฯ ฉบับที่ 11 และกรอบหลักการของการวางแผนที่น้อมนำและประยุกต์ใช้หลักปรัชญาของเศรษฐกิจพอเพียง ยึดคนเป็นศูนย์กลางของการพัฒนาอย่างมีส่วนร่วม การพัฒนาที่ยึดหลักสมดุลยั่งยืนโดยวิสัยทัศน์ของการพัฒนาในแผนพัฒนาฯ ฉบับที่ 12 ต้องให้ความสำคัญกับการกำหนดทิศทางการพัฒนาที่มุ่งสู่การเปลี่ยนผ่านประเทศไทยจากประเทศที่มีรายได้ปานกลางไปสู่ประเทศที่มีรายได้สูงมีความมั่นคงและยั่งยืนสังคมอยู่ร่วมกันอย่างมีความสุขและนำไปสู่การบรรลุวิสัยทัศน์ระยะยาว “มั่นคง มั่งคั่ง ยั่งยืน” ของประเทศการกำหนดตำแหน่งทางยุทธศาสตร์ของประเทศ (Country Strategic Positioning) เป็นการกำหนดตำแหน่งทางยุทธศาสตร์ของประเทศที่สอดคล้องกับยุทธศาสตร์ชาติที่ สศช. ได้จัดทำขึ้นประเทศไทยเป็นประเทศรายได้สูงที่มีการกระจายรายได้อย่างเป็นธรรมเป็นศูนย์กลางด้านการขนส่งและ โลจิสติกส์ของภูมิภาคสู่ความเป็นชาติการค้าและบริการ (Trading and Service Nation) เป็นแหล่งผลิตสินค้าเกษตรอินทรีย์และเกษตรปลอดภัยแหล่งอุตสาหกรรมสร้างสรรค์และมีนวัตกรรมสูงที่เป็นมิตรต่อสิ่งแวดล้อม

แผนพัฒนาจังหวัดสุราษฎร์ธานี (พ.ศ.2561–2564)

วิสัยทัศน์ของจังหวัดสุราษฎร์ธานี

“เมืองเกษตรคุณภาพ การท่องเที่ยวยั่งยืน สังคมเป็นสุข”

เป้าประสงค์รวม

1. เพิ่มศักยภาพการพัฒนาเศรษฐกิจด้านการเกษตรและอุตสาหกรรมเกษตรการท่องเที่ยวและการขนส่งโลจิสติกส์
2. สู่สังคมเป็นสุขด้วยการพัฒนาคุณภาพชีวิตของประชาชน
3. มีฐานทรัพยากรธรรมชาติแล
4. บริหารจัดการสิ่งแวดล้อมที่ยั่งยืน

ประเด็นยุทธศาสตร์การพัฒนาจังหวัด ประกอบด้วย

ยุทธศาสตร์ที่ 1 การเพิ่มศักยภาพการแข่งขันภาคการเกษตร และอุตสาหกรรมเกษตร

เป้าประสงค์เชิงยุทธศาสตร์

1. มูลค่าทางเศรษฐกิจของยางพาราและปาล์มน้ำมันเพิ่มสูงขึ้น

2. สินค้าเกษตรมีคุณภาพปลอดภัยระดับมาตรฐาน

ยุทธศาสตร์ที่ 2 การส่งเสริมการท่องเที่ยวที่ยั่งยืน

เป้าประสงค์เชิงยุทธศาสตร์

1. จังหวัดมีการจัดการศักยภาพทางการท่องเที่ยวที่สอดคล้องกระแสโลก

ยุทธศาสตร์ที่ 3 การเชื่อมโยงเส้นทางคมนาคมและศูนย์โลจีสติกส์ (Logistics Hub)

เป้าประสงค์เชิงยุทธศาสตร์

1. ระบบโครงสร้างพื้นฐานด้านคมนาคมขนส่งและโลจิสติกส์ของจังหวัดมีศักยภาพในการแข่งขันระดับประเทศ

ยุทธศาสตร์ที่ 4 การพัฒนาสังคมปลอดภัย คุณภาพชีวิตที่ดี และมีศักยภาพในการแข่งขัน

เป้าประสงค์เชิงยุทธศาสตร์

1. ชุมชนและแหล่งท่องเที่ยวหลักมีความปลอดภัยและสงบสุข
2. เยาวชนได้รับการพัฒนาเต็มศักยภาพ
3. ประชาชนมีสุขภาวะ

ยุทธศาสตร์ที่ 5 การสร้างฐานทรัพยากรธรรมชาติที่มั่นคงและมีสภาพแวดล้อมที่เหมาะสม

เป้าประสงค์เชิงยุทธศาสตร์

1. ชุมชนและแหล่งท่องเที่ยวหลัก มีสภาพแวดล้อมที่ดี
2. พื้นที่ป่ายังคงความอุดมสมบูรณ์และมีพื้นที่สีเขียวเพิ่มขึ้น (ป่าบก ป่าชายเลน)
3. ชุมชนเสี่ยงภัยมีความพร้อมในการจัดการภัยพิบัติและสาธารณภัย

ประเด็นยุทธศาสตร์ (Strategic Issues) ประกอบด้วย

ยุทธศาสตร์ที่ 1 การเพิ่มศักยภาพการแข่งขันภาคเกษตร และอุตสาหกรรมเกษตร
ยุทธศาสตร์ที่ 2 การส่งเสริมอุตสาหกรรมบริการและการท่องเที่ยวที่ยั่งยืน
ยุทธศาสตร์ที่ 3 การเชื่อมโยงเส้นทางคมนาคมและศูนย์โลจิสติกส์ (Logistics) ภาคใต้ตอนบน
ยุทธศาสตร์ที่ 4 การพัฒนาสังคมปลอดภัย คุณภาพชีวิตที่ดี และมีศักยภาพในการแข่งขัน
ยุทธศาสตร์ที่ 5 การสร้างฐานทรัพยากรธรรมชาติที่มั่นคงและมีสภาพแวดล้อมที่เหมาะสม

1.4 ยุทธศาสตร์การพัฒนาขององค์กรปกครองส่วนท้องถิ่นในเขตจังหวัด

วิสัยทัศน์

“โครงสร้างพื้นฐานดี ประเพณีเด่น เน้นการท่องเที่ยว รักษ์สิ่งแวดล้อม น้อมนำเศรษฐกิจพอเพียง”

ยุทธศาสตร์การพัฒนา

ยุทธศาสตร์ที่ 1 การสร้างความมั่นคงของชาติ
ยุทธศาสตร์ที่ 2 การส่งเสริมการบริหารจัดการบ้านเมืองที่ดี
ยุทธศาสตร์ที่ 3 พัฒนาโครงสร้างพื้นฐาน
ยุทธศาสตร์ที่ 4 ส่งเสริม อนุรักษ์ ศาสนา ศิลปะ วัฒนธรรม จารีตประเพณี และภูมิปัญญาท้องถิ่น
ยุทธศาสตร์ที่ 5 ส่งเสริม พัฒนาคุณภาพชีวิต
ยุทธศาสตร์ที่ 6 ส่งเสริม สนับสนุนการท่องเที่ยว และ การอนุรักษ์ ทรัพยากรธรรมชาติและสิ่งแวดล้อม
ยุทธศาสตร์ที่ 7 การพัฒนาบริการสาธารณะเข้าสู่ประชาคมอาเซียน

ยุทธศาสตร์ที่ 8 พัฒนาเศรษฐกิจ

ยุทธศาสตร์ที่ 9 ส่งเสริมการมีส่วนร่วมทางการเมือง

พันธกิจ

1. ปกป้องและเชิดชูสถาบันหลักของชาติ ยกย่อง เชิดชูเกียรติผู้ทำคุณประโยชน์ต่อประเทศ
2. ส่งเสริมประชาธิปไตย และการมีส่วนร่วม
3. บริหารจัดการองค์กรปกครองส่วนท้องถิ่นตามหลักธรรมาภิบาล
4. ปรับปรุงและพัฒนาโครงสร้างพื้นฐาน วางผังเมืองและสาธารณูปโภค
5. ส่งเสริม อนุรักษ์ศิลปวัฒนธรรม ประเพณี จารีตประเพณี ภูมิปัญญาท้องถิ่น และทำนุบำรุงศาสนา
6. ส่งเสริมการพัฒนาคุณภาพชีวิต และส่งเสริมการเรียนรู้ตลอดชีวิตอย่างยั่งยืน
7. ส่งเสริม พัฒนา สร้างความเข้มแข็งด้านเศรษฐกิจ
8. ส่งเสริมการกีฬา และนันทนาการ
9. ส่งเสริมการจัดระเบียบชุมชนและการรักษาความสงบเรียบร้อย
10. บริหารจัดการทรัพยากรธรรมชาติและสิ่งแวดล้อม
11. พัฒนาและส่งเสริมการท่องเที่ยว
12. พัฒนาบริการสาธารณะสู่ประชาคมอาเซียน
13. ส่งเสริมการดำเนินชีวิตตามหลักปรัชญาเศรษฐกิจพอเพียง

เป้าประสงค์

1. ปกป้องและ เชิดชูสถาบันหลักของชาติ และการยกย่อง เชิดชูเกียรติ ผู้ทำคุณประโยชน์ต่อประเทศ
2. ส่งเสริมการปกครองตามระบอบประชาธิปไตย และการมีส่วนร่วมของประชาชน
3. ส่งเสริมการบริหารจัดการตามหลักธรรมาภิบาล
4. พัฒนาเส้นทางคมนาคมขนส่งให้มีคุณภาพและได้มาตรฐาน
5. พัฒนาสาธารณูปโภค และสาธารณูปการ ไฟฟ้าแสงสว่าง การผังเมือง การควบคุมอาคาร และการบริหารจัดการน้ำ
6. ส่งเสริม อนุรักษ์ ศิลปวัฒนธรรมประเพณี จารีตประเพณี ภูมิปัญญาท้องถิ่น และทำนุบำรุงศาสนา
7. ส่งเสริมด้านสวัสดิการสังคม สังคมสงเคราะห์ และสาธารณสุข
8. ส่งเสริมการจัดการศึกษาให้ได้มาตรฐานการศึกษา
9. การส่งเสริม และพัฒนาอาชีพ การลงทุน และพาณิชยกรรม
10. ส่งเสริมการดำเนินชีวิตตามหลักปรัชญาเศรษฐกิจพอเพียง
11. ส่งเสริมด้านการกีฬาและนันทนาการ
12. ส่งเสริมการจัดระเบียบชุมชน สังคม และการรักษาความสงบเรียบร้อย สร้างความสมานฉันท์ให้สังคมสงบสุข
13. ส่งเสริม สนับสนุนการท่องเที่ยวอย่างยั่งยืน
14. อนุรักษ์ ฟื้นฟู สร้างเครือข่าย เฝ้าระวังทรัพยากรธรรมชาติและสิ่งแวดล้อม
15. พัฒนาบุคลากร และเพิ่มประสิทธิภาพการบริการ เพื่อเข้าสู่ประชาคมอาเซียน

ยุทธศาสตร์ขององค์กรปกครองส่วนท้องถิ่น

วิสัยทัศน์

“ยกระดับคุณภาพการศึกษา พัฒนาโครงสร้างพื้นฐาน บูรณาการสิ่งแวดล้อม พร้อมสวัสดิการสังคมบนพื้นฐานความอยู่ดีของประชาชน ตามหลักปรัชญาเศรษฐกิจพอเพียง”

ยุทธศาสตร์พัฒนาขององค์กรปกครองส่วนตำบลไทรขึง

1. ยุทธศาสตร์การพัฒนา ด้านโครงสร้างพื้นฐาน
2. ยุทธศาสตร์การพัฒนา ด้านการส่งเสริมคุณภาพชีวิตและสังคมตามหลักปรัชญาเศรษฐกิจพอเพียง
3. ยุทธศาสตร์การพัฒนา ด้านการศึกษา การกีฬา ศาสนา ศิลปวัฒนธรรม จารีตประเพณีและภูมิปัญญาท้องถิ่น
4. ยุทธศาสตร์การพัฒนา ด้านสาธารณสุข
5. ยุทธศาสตร์การพัฒนา ด้านทรัพยากรธรรมชาติ สิ่งแวดล้อมและการท่องเที่ยว
6. ยุทธศาสตร์การพัฒนา ด้านการเมือง การบริหารและการพัฒนาบุคลากร

เป้าประสงค์

1. โครงสร้างพื้นฐานได้รับการพัฒนาให้ได้มาตรฐาน
2. ประชาชนได้รับการส่งเสริมพัฒนาด้านอาชีพ การลงทุนและพาณิชยกรรม
3. ประชาชนได้รับความรู้ด้านเศรษฐกิจพอเพียงและสามารถน้อมนำมาเป็นแนวทางในการพัฒนา การดำรงชีวิต
4. สังคมมีความเข้มแข็ง ประชาชนมีความปลอดภัยในชีวิตและทรัพย์สิน
5. ระบบการศึกษามีคุณภาพตามมาตรฐานการศึกษา
6. ประชาชนมีส่วนร่วมในการทำนุบำรุงศาสนา ส่งเสริม อนุรักษ์ศิลปวัฒนธรรม จารีตประเพณี และภูมิปัญญาท้องถิ่น
7. ประชาชนได้รับการส่งเสริมพัฒนาด้านกีฬาและนันทนาการ
8. ประชาชนได้รับบริการด้านสาธารณสุขทั่วถึงเป็นธรรม
9. พัฒนาแหล่งท่องเที่ยวและยกระดับการท่องเที่ยวในท้องถิ่นให้ได้มาตรฐาน
10. ทรัพยากรธรรมชาติที่ได้รับการอนุรักษ์และฟื้นฟูอย่างยั่งยืน
11. ส่งเสริมสนับสนุนการปกครองระบอบประชาธิปไตย
12. ส่งเสริมการบริหารจัดการที่ดี และมีส่วนร่วมของประชาชน

ตัวชีวัด

1. จำนวนโครงการด้านโครงสร้างพื้นฐานที่ได้รับการพัฒนา
2. จำนวนกลุ่มอาชีพที่ได้รับการส่งเสริม
3. ร้อยละของกลุ่มเป้าหมายมีความรู้ด้านเศรษฐกิจพอเพียง
4. จำนวนกิจกรรมที่ดำเนินการสร้างความเข้มแข็งและการรักษาความสงบเรียบร้อยในชีวิตและทรัพย์สิน
5. ระดับผลการประเมินคุณภาพการศึกษา

6. จำนวนประชาชนที่มีส่วนร่วมในการจัดกิจกรรม

7. จำนวนกิจกรรมที่ส่งเสริมด้านกีฬา การออกกำลังกายและนันทนาการ

8. จำนวนโครงการที่ดำเนินการด้านการอนุรักษ์และฟื้นฟูด้านทรัพยากรธรรมชาติและสิ่งแวดล้อม และส่งเสริมการท่องเที่ยว

9. จำนวนโครงการด้านการส่งเสริมการปกครองระบอบประชาธิปไตย

10. จำนวนโครงการด้านการบริหารจัดการที่ดี และการมีส่วนร่วมของประชาชน

ค่าเป้าหมาย

1. จำนวนโครงการด้านโครงสร้างพื้นฐานที่ได้รับการพัฒนา ปีละ 5 สายทาง

2. จำนวนกลุ่มอาชีพที่ได้รับการส่งเสริม

3. ร้อยละ 85 ของกลุ่มเป้าหมายมีความรู้ด้านเศรษฐกิจพอเพียง

4. จำนวนกิจกรรมที่ดำเนินการสร้างความเข้มแข็งและการรักษาความสงบเรียบร้อยในชีวิตและทรัพย์สิน ปีละ 3 กิจกรรม

5. ระดับผลการประเมินคุณภาพการศึกษา เพิ่มขึ้นร้อยละ 0.05

6. จำนวนประชาชนที่มีส่วนร่วมในการจัดกิจกรรม จำนวน 1,000 คน

7. จำนวนโครงการที่ส่งเสริมด้านกีฬา การออกกำลังกายและนันทนาการ ปีละ 3 โครงการ

8. จำนวนโครงการที่ส่งเสริมด้านสาธารณสุข ปีละ 2 โครงการ

9. จำนวนโครงการที่ดำเนินการด้านการอนุรักษ์และฟื้นฟูด้านทรัพยากรธรรมชาติและสิ่งแวดล้อม และส่งเสริมการท่องเที่ยว ปีละ 3 โครงการ

10. จำนวนโครงการพัฒนาศักยภาพการบริหารจัดการขององค์การบริหารส่วนตำบลไทรขึง

11. ร้อยละความพึงพอใจของนักท่องเที่ยว (ร้อยละ 60)

12. จำนวนโครงการที่ดำเนินการด้านการอนุรักษ์และฟื้นฟูด้านทรัพยากรธรรมชาติและสิ่งแวดล้อม

13. จำนวนโครงการส่งเสริมประชาธิปไตย ความเสมอภาค สิทธิเสรีภาพ และการมีส่วนร่วมในการพัฒนาท้องถิ่น

กลยุทธ์

1. บูรณาการและพัฒนาโครงสร้างพื้นฐานให้ได้มาตรฐาน

2. พัฒนาศักยภาพด้านคุณภาพชีวิต เศรษฐกิจ การประกอบอาชีพ

3. และส่งเสริมการดำเนินงานตามหลักปรัชญาเศรษฐกิจพอเพียง

4. สร้างความเข้มแข็ง และรักษาความสงบเรียบร้อยของชุมชน

5. ส่งเสริม สนับสนุนการจัดการศึกษาให้ได้มาตรฐาน

6. ทำนุบำรุง ส่งเสริมกิจกรรมทางด้านศาสนา อนุรักษ์ศิลปวัฒนธรรม ประเพณี จารีตปราชญ์ชาวบ้าน และภูมิปัญญาท้องถิ่น

7. ส่งเสริมด้านกีฬาและนันทนาการ

8. ส่งเสริม สนับสนุนการบริการด้านสาธารณสุข

9. ส่งเสริม ประชาสัมพันธ์ และยกระดับมาตรฐานด้านการท่องเที่ยว และพัฒนาแหล่งท่องเที่ยวให้ได้มาตรฐาน

10. ส่งเสริม อนุรักษ์ ฟื้นฟู และสร้างเครือข่ายด้านทรัพยากรธรรมชาติและสิ่งแวดล้อม

11. พัฒนาศักยภาพการบริหารจัดการขององค์การบริหารส่วนตำบลไทรขึง

12.ส่งเสริมประชาธิปไตย ความเสมอภาค สิทธิเสรีภาพ และการมีส่วนร่วมในการพัฒนาท้องถิ่น

3. การวิเคราะห์เพื่อพัฒนาท้องถิ่น

3.1 การวิเคราะห์กรอบการจัดทำยุทธศาสตร์ขององค์กรปกครองส่วนท้องถิ่น

องค์การบริหารส่วนตำบลไทรขึง ได้ดำเนินการสำรวจและเก็บรวบรวมข้อมูลที่จำเป็นต่อการจัดทำแผนพัฒนา เนื่องจากปัญหาและความต้องการของประชาชนมีความหลากหลายที่ต้องดำเนินการแก้ไขปัญหาโดยยึดหลักของแผนยุทธศาสตร์การพัฒนาและแผนพัฒนาสามปี (พ.ศ.2560-2562)และผลการพัฒนาที่ผ่านมาขององค์การบริหารส่วนตำบลไทรขึง สามารถนำมาวิเคราะห์ศักยภาพขององค์การบริหารส่วนตำบลไทรขึง โดยใช้เทคนิค SWOT analysis ดังนี้

การวิเคราะห์การเปลี่ยนแปลงสภาวะแวดล้อมภายในขององค์การบริหารส่วนตำบลไทรขึง

จุดแข็ง (Strenght:S)

1.มีการแบ่งโครงสร้างส่วนราชการชัดเจน ครอบคลุมภารกิจอำนาจหน้าที่

2.ผู้บริหารท้องถิ่นสามารถกำหนดนโยบายภายใต้กรอบของกฎหมาย

3.พนักงานส่วนตำบลและเจ้าหน้าที่เป็นบุคลากรที่มีความรู้ ความสามารถ ทำงานเป็นทีมและเพียงพอต่อปริมาณงาน

4.มีส่วนราชการหลายส่วนในพื้นที่ ทำให้เกิดความสะดวกในการประสานงาน

5.มีทรัพยากรธรรมชาติอุดมสมบูรณ์ มีแหล่งน้ำเหมาะแก่การทำเกษตรกรรม

6.การคมนาคมที่สะดวก สามารถเชื่อมโยงการขนส่งจังหวัดอื่นได้

จุดอ่อน (Weakness:W)

1. งบประมาณในการพัฒนาท้องถิ่นมีอย่างจำกัด ไม่เพียงพอต่อการพัฒนา

2 .เกษตรกรบางส่วนไม่มีเอกสารสิทธิในที่ดินทำกินของตัวเอง

3. ประชาชนบางส่วนขาดการมีส่วนร่วมในการเข้าร่วมโครงการ/กิจกรรม

4. เกษตรกรในพื้นที่มียังมีระบบความคิดหรือการประกอบอาชีพแบบเดิมๆคือการปลูกพืชเชิงเดี่ยวเพียงอย่างเดียว

5. ผลผลิตการเกษตรราคาตกต่ำ ต้นทุนการผลิตสูง ส่งผลต่อคุณภาพชีวิตของประชาชน

6. บุคลากรในองค์การบริหารส่วนตำบลมีการโอนย้ายและบรรจุใหม่ ทำให้การทำงานไม่มีความต่อเนื่อง

3.2 การประเมินสถานการสภาพแวดล้อมภายนอกที่เกี่ยวข้อง

โอกาส (Oportunity:O)

1. ได้รับงบประมาณ ความร่วมมือ และอื่นๆจากหน่วยงานที่เกี่ยวข้องเพิ่มมากขึ้น

2. กฎหมายกระจายอำนาจเอื้อต่อการบริหารงานขององค์การบริหารส่วนตำบล

3.นโยบายรัฐบาลให้ความสำคัญกับการแก้ไขปัญหาสังคมและส่งเสริมคุณภาพชีวิตในระดับชุมชน/ครัวเรือน

4. มีโรงพยาบาลส่งเสริมสุขภาพ 2 แห่ง ตั้งอยู่ครอบคลุมพื้นที่อย่างเพียงพอ

5. มีสถานศึกษาทุกระดับในพื้นที่ และมีศูนย์การเรียนรู้นอกระบบ ซึ่งมีความพร้อม มีศักยภาพในการจัดการศึกษาอย่างทั่วถึง

6 .การขยายเส้นทางคมนาคมเพื่อเชื่อมโยงกับพื้นที่ใกล้เคียง ทำให้การติดต่อสะดวกขึ้น สามารถรองรับการ

ขยายตัวของเศรษฐกิจและการลงทุน

7. มีทุนทางสังคม มีภูมิปัญญาท้องถิ่นที่มีความหลากหลาย

8. มีพื้นที่มีศักยภาพในการทำเกษตรกรรม

อุปสรรค (Threat:T)

1. นโยบายรัฐบาล หรือนโยบายจังหวัดบางอย่าง ไม่สอดรับกับปัญหาหรือความต้องการของประชาชนในท้องถิ่น

2.องค์การบริหารส่วนตำบลไทรขึงมีข้อจำกัดด้านงบประมาณในการพัฒนาและไม่สามารถพัฒนาครอบคลุมปัญหาความต้องการของประชาชนในพื้นที่ได้อย่างทั่วถึง

3. ปัญหาสภาวะพืชผลทางการเกษตรราคาตกต่ำ

4. กฎหมาย ระเบียบ ข้อบังคับ มีการเปลี่ยนแปลงแก้ไขตลอดเวลา

5. การจัดสรรงบประมาณ ระยะเวลาการการอนุมัติงบประมาณจากส่วนกลางไม่สอดคล้องกับระยะเวลาดำเนินงาน

6. ประชาชนมีฐานความรู้ ความคิด ทัศนคติที่แตกต่างกัน และขาดความร่วมมือในการพัฒนา

7. ภารกิจถ่ายโอนเพิ่มมากขึ้น แต่ขาดบุคลากรที่มีความชำนาญในการปฏิบัติงาน

3. สรุปปัญหาอุปสรรคการดำเนินงานที่ผ่านมาและแนวทางการแก้ไข ปีงบประมาณ พ.ศ.2557 – 2560

สภาพปัญหา	แนวทางการแก้ไข
1. ปัญหาด้านโครงสร้างพื้นฐาน 1.1 เส้นทางสัญจรและการขนส่งผลผลิตทางการเกษตรไม่สะดวก เนื่องจากถนนสภาพชำรุดและเป็นถนนลูกรัง 1.2 สะพานมีขนาดเล็กมีอุปสรรคต่อการสัญจร 1.3 ระบบประปาหมู่บ้าน ไม่สะอาดเพียงพอและไม่ทั่วถึง 1.4 แหล่งน้ำธรรมชาติตื้นเขิน 1.5 ระบบไฟฟ้าสาธารณะไม่ทั่วถึงและครอบคลุม	1.1 พัฒนาปรับปรุงการคมนาคมระหว่างหมู่บ้าน ทั้งถนนสายหลักและถนนสายซอยให้ครอบคลุมทุกหมู่บ้านภายในตำบล 1.2 ก่อสร้าง/ขยายสะพานคอนกรีตให้มีขนาดใหญ่ 1.3 ปรับปรุงระบบประปาให้มีน้ำดื่มน้ำใช้สะอาดอย่างเพียงพอ 1.4 ขุดลอกแหล่งน้ำที่ตื้นเขิน 1.5 ขยายเขตไฟฟ้าแสงสว่างสาธารณะให้ทั่วถึงครอบคลุมทุกหมู่บ้าน
2.ปัญหาด้านคุณ ภาพชีวิตและสังคม 2.1 เกษตรกรและกลุ่มอาชีพขาดเงินทุน 2.2 พืชผลทางการเกษตรราคาตกต่ำ สินค้าอุปโภคบริโภคมีราคาแพง 2.3 ผู้สูงอายุ ผู้พิการ ผู้ป่วยเอดส์ ถูกทอดทิ้ง ไม่ได้รับการดูแล ทำให้ต้องดำรงชีวิตอยู่ด้วยความยากลำบาก 2.4 ประชาชนติดอบายมุข และยาเสพติด 2.5 การเกิดอุบัติเหตุจำนวนมากในแต่ละปีทำให้เกิดความสูญเสียทั้งชีวิตและทรัพย์สิน	2.1 สนับสนุนงบประมาณให้กลุ่มอาชีพเพื่อเป็นทุนในการดำเนินการ 2.2 ประสานงานหน่วยงานที่ดูแล เข้ามาช่วยเหลือ 2.3 ให้การช่วยเหลือผู้สูงอายุ ผู้พิการ ผู้ป่วยเอดส์ 2.4 ประสานหน่วยงานที่รับผิดชอบป้องกันและปราบปรามอย่างจริงจัง 2.5 เพิ่มมาตรการการรักษาความปลอดภัย
3.ปัญหาด้านการศึกษา ศาสนา และศิลปวัฒนธรรม จารีตประเพณีและภูมิปัญญาท้องถิ่น	

3.1 การส่งเสริมและสนับสนุนการศึกษาไม่เพียงพอ 3.2 ขาดโอกาสทางการศึกษา 3.3 สถานศึกษาไม่ได้มาตรฐานเมื่อเทียบกับสถานศึกษาในชุมชนเมือง 3.4 อาคารเรียนของศูนย์พัฒนาเด็กเล็กไม่ได้มาตรฐาน 3.5 ครู/ผู้ดูแลเด็กไม่ค่อยได้รับการพัฒนาศักยภาพและเพิ่มพูนความรู้ ด้านการจัดการเรียนการสอน 3.6 ปัจจุบันประเพณี วัฒนธรรมท่องถิ่นไม่ค่อยได้รับการอนุรักษ์และสืบทอดจากเยาวชนรุ่นหลัง 3.7 ไม่มีอุปกรณ์กีฬาในการเล่นและสนามกีฬาหมู่บ้าน/	3.1 ส่งเสริมสนับสนุนการศึกษาของนักเรียน 3.2 เพิ่มช่องทางในการรับรู้ข่าวสารให้แก่ประชาชน 3.3 ส่งเสริมสนับสนุนการศึกษาทุกระดับ 3.4 ต้องการให้มีอาคารเรียนศูนย์พัฒนาเด็กเล็กตามแบบมาตรฐานของกรมส่งเสริมฯ 3.5 ควรจัดการพัฒนาศักยภาพและเพิ่มพูนความรู้ด้านการจัดการเรียนการสอน 3.6 จัดกิจกรรมรำลึกหรือกิจกรรมส่งเสริมประเพณีวัฒนธรรมท้องถิ่น ให้เป็นกิจกรรม ประจำปีของตำบล 3.7 ก่อสร้างและปรับปรุงสนามกีฬา ลานกีฬาเอนกประสงค์
สภาพปัญหา	แนวทางการแก้ไข
4. ปัญหาด้านสาธารณสุข 4.1 ประชาชนไม่สนใจการดูแลด้านสุขภาพอนามัย 4.2 มีการระบาดของโรคระบาด โรคติดต่อ	4.1 ส่งเสริมสุขภาพอนามัยของประชาชน 4.2 ประสานหน่วยงานที่เกี่ยวข้อง รณรงค์และให้ความรู้กับประชาชน
5.ปัญหาด้านทรัพยากร**ธรรมชาติ สิ่งแวดล้อมและการท่องเที่ยว** 5.1 ประชาชนขาดจิตสำนึกและความ ตระหนักในการดูแลและบำรุงรักษา ทรัพยากรธรรมชาติและสิ่งแวดล้อม 5.2 ไม่มีแหล่งกำจัดขยะมูลฝอย 5.3 ภูมิทัศน์ของสถานที่ท่องเที่ยวไม่สวยงาม 5.4 ปัญหาอุทกภัยในเขตพื้นที่	5.1 สร้างจิตสำนึกให้ตระหนักถึงการฟื้นฟูและรักษาทรัพยากรธรรมชาติและสิ่งแวดล้อมไม่ปล่อยน้ำเสียลงแหล่งน้ำ คูคลอง หรือที่สาธารณะ 5.2 ควรจัดหาแหล่งที่ทิ้งขยะและวิธีการจัดการ ขยะมูลฝอยที่เป็นรูปธรรมชัดเจน 5.3 สนับสนุนงบประมาณหน่วยงานต่างๆเพื่อปรับปรุงภูมิทัศน์สถานที่ท่องเที่ยว และดูแลรักษาสิ่งแวดล้อม เพื่อสุขภาพของประชาชน 5.4 ขุดลอกคูคลองที่ตื้นเขิน รวมทั้งการกำจัดวัชพืช
6. ปัญหาด้านการเมืองการบริหารและการพัฒนาบุคลากรของท้องถิ่น 6.1 ประชาชนยังขาดความรู้ความเข้าใจในบทบาทของตัวเองในการ ตรวจสอบการทำงานขององค์กรปกครองส่วนท้องถิ่น 6.2 ประชาชนมีส่วนร่วมด้านการเมืองการปกครองน้อย 6.3 ขาดความเข้มแข็งขององค์กรภาคประชาชน	6.1 ส่งเสริมสนับสนุนให้ประชาชนมีส่วนร่วมใน การพัฒนาท้องถิ่นในรูปประชาคมทุกระดับ 6.2 ส่งเสริมพัฒนาบุคลากร พนักงานส่วนท้องถิ่น สมาชิกสภา อบต. ให้มีความรู้ คุณธรรมจริยธรรม ในการปฏิบัติงานอย่างน้อยปีละ 1ครั้ง 6.3 จัดประชุมประชาคมให้กับองค์ภาคประชาชนกลุ่มสตรี,กลุ่มอาสาสมัครอื่นๆ

นโยบายการพัฒนาด้านทรัพยากรธรรมชาติและสิ่งแวดล้อม

๑. พัฒนาแหล่งทรัพยากรธรรมชาติที่มีอยู่ให้เป็นแหล่งท่องเที่ยว เช่น ปรับปรุงภูมิทัศน์และเส้นทางท่องเที่ยวให้พร้อม รณรงค์การทิ้งขยะในพื้นที่สาธารณะ ตลอดถึงส่งเสริมการจัดการท่องเที่ยวเชื่อมโยงกับอาชีพการเกษตรในพื้นที่ที่มีศักยภาพตามวิถีชีวิตชุมชน

๒. ส่งเสริมการดูแลรักษาความสะอาดภายในบ้าน และนอกบ้าน โดยเฉพาะสองข้างถนน

๓. สร้างจิตสำนึกของประชาชนให้รักและช่วยกันรักษาทรัพยากรธรรมชาติและสิ่งแวดล้อม เช่น คลองอิปัน โดยการให้เข้ามามีส่วนร่วมในการรับผิดชอบ

การพัฒนาและส่งเสริมการท่องเที่ยว

(๑) ส่งเสริมการพัฒนาโครงสร้างพื้นฐานที่สนับสนุนการท่องเที่ยวและเร่งรัดการปรับปรุงมาตรฐานในเรื่องสิ่งอำนวยความสะดวกความปลอดภัยและสุขอนามัย

(๒) พัฒนา บูรณะ และฟื้นฟูแหล่งท่องเที่ยวทางธรรมชาติ ศาสนาและวัฒนธรรมเดิมที่มีอยู่แล้ว ส่งเสริมการพัฒนาแหล่งท่องเที่ยวใหม่ที่มีศักยภาพสามารถเชื่อมโยงธรรมชาติ ศิลปวัฒนธรรมและวิถีชีวิตของชุมชน

(๓) ส่งเสริม สนับสนุนตลาดนักท่องเที่ยวภายในพื้นที่และภายในจังหวัด

(๔) ส่งเสริมกิจกรรมและรูปแบบการท่องเที่ยวเพื่อสร้างคุณค่าและมูลค่าเพิ่มทางการท่องเที่ยว

(๕) ผลักดันความร่วมมือของหน่วยงานต่างๆ เพื่อให้บริการนักท่องเที่ยวอย่างมีคุณภาพ

(๖) พัฒนาด้านการตลาดและประชาสัมพันธ์เพื่อยกระดับแหล่งท่องเที่ยวให้เป็นที่รู้จัก

เป้าหมายการท่องเที่ยวขององค์การบริหารส่วนตำบลไทรขึง

๑. ร่วมกันสร้างเป้าหมายที่เราต้องการ ต้องการเห็นการท่องเที่ยวของเราเป็นเช่นไร

- มีนักท่องเที่ยวเข้ามาเยี่ยมชมแหล่งท่องเที่ยวทางวัฒนธรรม
- อยากให้ตำบลไทรขึงเป็นแหล่งท่องเที่ยวทางการเกษตรอย่างเต็มรูปแบบ
- คนไทรขึงมีแหล่งรายได้ทางการท่องเที่ยวเสริม
- อยากให้นักท่องเที่ยวประทับใจในสินค้าพื้นบ้าน และบริการของคนในชุมชน
- อยากให้คนในชุมชนมีจิตสำนึกในการอนุรักษ์แหล่งท่องเที่ยว ช่วยกันดูแลรักษาทรัพยากรธรรมชาติ
- อยากให้แหล่งท่องเที่ยวทางวัฒนธรรมในพื้นที่ตำบลไทรขึงเป็นที่รู้จัก

มิติด้านสิ่งแวดล้อม

- อยากให้ประชาชนในชุมชนเอื้อเพื่อกัน ร่วมกันพัฒนาพื้นที่เหมือนในอดีต
- อยากให้ไทรขึงมีความสะอาด ไม่ทิ้งขยะลงในแม่น้ำลำคลอง

มิติในด้านเศรษฐกิจ

- คนในท้องถิ่นมีงานทำ เศรษฐกิจในชุมชนดี
- ไม่มีปัญหาทางสังคม คนในชุมชนมีความสุข
- ชุมชนมีชื่อเสียงเป็นที่รู้จักกันทั่วไป

ส่วนที่ 3

รายละเอียดโครงการพัฒนา แผนพัฒนาท้องถิ่นสี่ปี (พ.ศ.2561 – 2564)บัญชีประสานโครงการพัฒนาขององค์กรปกครองส่วนท้องถิ่น องค์การบริหารส่วนตำบลไทรขึง

ก. ยุทธศาสตร์จังหวัดสุราษฎร์ธานีที่ 3 การเชื่อมโยงเส้นทางคมนาคมและศูนย์โลจิสติกส์ (Logistics Hup)

ข. ยุทธศาสตร์การพัฒนาของ อปท.ในเขตจังหวัดสุราษฎร์ธานีที่ 3 การพัฒนาโครงสร้างพื้นฐาน

5. ยุทธศาสตร์การพัฒนาด้านทรัพยากรธรรมชาติ สิ่งแวดล้อมและการท่องเที่ยว

5.1 แผนงานการเกษตร

ลำดับที่	โครงการ	วัตถุประสงค์	เป้าหมายผลผลิตโครงการ	งบประมาณและที่ผ่านมา				ตัวชี้วัด (KPI)	ผลที่คาดว่าจะได้รับ	หน่วยงานรับผิดชอบหลัก
				2561	2562	2563	2564			
1.	พัฒนาแหล่งท่องเที่ยวโดยการปรับปรุงภูมิทัศน์อ่างเก็บน้ำบางลอ หมู่ที่ 5,9, 12,13 ตำบลไทรขึง อำเภอพระแสง จังหวัดสุราษฎร์ธานี	-เพื่อปรับปรุงภูมิทัศน์บริเวณอ่างเก็บน้ำบางลอ ให้เป็นแหล่งท่องเที่ยวประจำอำเภอพระแสง จังหวัดสุราษฎร์ธานี -เพื่อพัฒนาพื้นที่บริเวณอ่างเก็บน้ำบางลอเป็นโครงการนำร่องให้เป็นแหล่งกักเก็บน้ำและพักผ่อนหย่อนใจและทางเลือกสำหรับรองรับกิจกรรมนันทนาการ รวมถึงการพัฒนาที่ส่งเสริมการท่องเที่ยว ภายใต้กรอบของการรักษาสิ่งแวดล้อมและอนุรักษ์ธรรมชาติที่สวยงาม -เพื่อเพิ่มรายได้ให้แก่ประชาชนในท้องถิ่นและบริเวณใกล้เคียง - เพื่อเป็นการสร้างจิตสำนึกให้กับประชาชนในท้องถิ่นให้มีความรักความภูมิใจและผูกพันและรักธรรมชาติ	-ก่อสร้างลานคอนกรีตเอนกประสงค์ขนาดกว้าง 30เมตร ยาว 185 เมตร -ก่อสร้างศาลากลางน้ำ ขนาด 4 เมตร ยาว 6 เมตร จำนวน 3หลัง -ก่อสร้างสะพาน ขนาดกว้าง 2.80 เมตร ยาว 250 เมตร -ก่อสร้างผนังกั้นตลิ่งขนาดกว้าง 3 เมตร ยาว 180 เมตร พิกัด E 507235 N944430	10,000,000	-			1 แห่ง	-อำเภอพระแสง อำเภอชัยบุมีแหล่งท่องเที่ยวประจำอำเภอที่ได้มาตรฐานและและสามารถรองรับนักท่องเที่ยวได้จำนวนมาก -สามารถสร้างอาชีพและรายได้ให้กับประชาชนในท้องถิ่นสร้างรายได้ให้แก่คนในท้องถิ่น -สามารถสร้างจิตสำนึกให้กับประชาชนในท้องถิ่นภาคภูมิใจและร่วมพัฒนาท้องถิ่นของ	อบต.ไทรขึง อบจ.สฎ (ประสานแผน)

รายละเอียดโครงการพัฒนา แผนพัฒนาท้องถิ่นสี่ปี (พ.ศ.2561 – 2564)บัญชีประสานโครงการพัฒนาขององค์กรปกครองส่วนท้องถิ่น

องค์การบริหารส่วนตำบลไทรขึง

ก. ยุทธศาสตร์จังหวัดที่ 5 การสร้างฐานทรัพยากรธรรมชาติที่มั่นคงและมีสภาพแวดล้อมที่เหมาะสม ,ยุทธศาสตร์จังหวัดที่ 2 การส่งเสริมการท่องเที่ยวที่ยั่งยืน

ข. ยุทธศาสตร์การพัฒนาของอปท.ในเขตจังหวัดที่ 6 ส่งเสริมสนับสนุนการท่องเที่ยวและอนุรักษ์ ทรัพยากรธรรมชาติและสิ่งแวดล้อม

5. ยุทธศาสตร์การพัฒนาด้านทรัพยากรธรรมชาติ สิ่งแวดล้อมและการท่องเที่ยว

5.1 แผนงาน การเกษตร

ลำดับที่	โครงการ	วัตถุประสงค์	เป้าหมายผลผลิตโครงการ	งบประมาณและที่ผ่านมา				ตัวชี้วัด (KPI)	ผลที่คาดว่าจะได้รับ	หน่วยงานรับผิดชอบหลัก
				2561	2562	2563	2564			
2.	คืนผืนป่าสู่ชุมชน	– เพื่อเป็นการรณรงค์การปลูกป่าภายในชุมชนเพื่อเฉลิมพระเกียรติและเป็นการเพิ่มพื้นที่สีเขียวในชุมชน ลดการทำลายทรัพยากรธรรมชาติ	– เพื่อจัดกิจกรรมปลูกป่าภายในชุมชน – กิจกรรมการรณรงค์อนุรักษ์ทรัพยากรธรรมชาติและสิ่งแวดล้อมชุมชน – กิจกรรมการให้ความรู้เรื่องคุณประโยชน์ของป่าและทรัพยากรธรรมชาติและสิ่งแวดล้อม	100,000 อบต.	100,000 อบต.	100,000 อบต.	100,000 อบต.	13 หมู่	– ทรัพยากรป่าไม้ในตำบลไทรขึงมีจำนวนเพิ่มมากขึ้น ลดภาวะโลกร้อน	สำนักปลัด/ชุมชน

รายละเอียดโครงการพัฒนา แผนพัฒนาท้องถิ่นสี่ปี (พ.ศ.2561 – 2564)บัญชีประสานโครงการพัฒนาขององค์กรปกครองส่วนท้องถิ่น

องค์การบริหารส่วนตำบลไทรขึง

ก. ยุทธศาสตร์จังหวัดที่ 5 การสร้างฐานทรัพยากรธรรมชาติที่มั่นคงและมีสภาพแวดล้อมที่เหมาะสม ,ยุทธศาสตร์จังหวัดที่ 2 การส่งเสริมการท่องเที่ยวที่ยั่งยืน

ข. ยุทธศาสตร์การพัฒนาของอปท.ในเขตจังหวัดที่ 6 ส่งเสริมสนับสนุนการท่องเที่ยวและอนุรักษ์ ทรัพยากรธรรมชาติและสิ่งแวดล้อม

5. ยุทธศาสตร์การพัฒนาด้านทรัพยากรธรรมชาติ สิ่งแวดล้อมและการท่องเที่ยว

5.1 แผนงาน การเกษตร

ลำดับที่	โครงการ	วัตถุประสงค์	เป้าหมายผลผลิตโครงการ	งบประมาณและที่ผ่านมา				ตัวชี้วัด (KPI)	ผลที่คาดว่าจะได้รับ	หน่วยงานรับผิดชอบหลัก
				2561	2562	2563	2564			
3.	ส่งเสริม อนุรักษ์ ฟื้นฟูทรัพยากรธรรมชาติและสิ่งแวดล้อมแหล่งท่องเที่ยว พัฒนาปรับปรุงภูมิทัศน์ในชุมชน	– เพื่อเป็นการสร้างความสามัคคีและสร้างกลุ่มอาสาสมัครพิทักษ์สิ่งแวดล้อมในชุมชน	– เพื่อจัดกิจกรรมการปลูกต้นไม้ ปลูกป่าปรับปรุงภูมิทัศน์ทางเข้าแหล่งท่องเที่ยว – เพื่อจัดกิจกรรม การฟื้นฟูสภาพแหล่งน้ำ เขื่อน คูคลองร่วมกับหน่วยงานอื่นๆ – เพื่อจัดกิจกรรมให้ความรู้การรักษาธรรมชาติและสิ่งแวดล้อมให้กับโรงเรียน – จัดกิจกรรมการสร้างเครือข่ายอาสาสมัครพิทักษ์สิ่งแวดล้อมตำบลไทรขึง	100,000 อบต.	100,000 อบต.	100,000 อบต.	100,000 อบต.	13 หมู่	ทรัพยากรธรรมชาติและแหล่งท่องเที่ยวตำบลไทรขึงได้รับการฟื้นฟูที่ดีขึ้น	สำนักปลัด/หมู่บ้าน

รายละเอียดโครงการพัฒนา แผนพัฒนาท้องถิ่นสี่ปี (พ.ศ.2561 – 2564)บัญชีประสานโครงการพัฒนาขององค์กรปกครองส่วนท้องถิ่น

องค์การบริหารส่วนตำบลไทรขึง

ก. ยุทธศาสตร์จังหวัดที่ 5 การสร้างฐานทรัพยากรธรรมชาติที่มั่นคงและมีสภาพแวดล้อมที่เหมาะสม ,ยุทธศาสตร์จังหวัดที่ 2 การส่งเสริมการท่องเที่ยวที่ยั่งยืน

ข. ยุทธศาสตร์การพัฒนาของอปท.ในเขตจังหวัดที่ 6 ส่งเสริมสนับสนุนการท่องเที่ยวและอนุรักษ์ ทรัพยากรธรรมชาติและสิ่งแวดล้อม

5. ยุทธศาสตร์การพัฒนาด้านทรัพยากรธรรมชาติ สิ่งแวดล้อมและการท่องเที่ยว

5.1 แผนงาน การเกษตร

ลำดับที่	โครงการ	วัตถุประสงค์	เป้าหมายผลผลิตโครงการ	งบประมาณและที่ผ่านมา				ตัวชี้วัด (KPI)	ผลที่คาดว่าจะได้รับ	หน่วยงานรับผิดชอบหลัก
				2561	2562	2563	2564			
4.	ปรับปรุงภูมิทัศน์บริเวณรอบสระน้ำหมู่บ้าน หมู่ที่ 9 ตำบลไทรขึง	– เพื่อฟื้นฟูแหล่งน้ำธรรมชาติที่เสื่อมโทรมให้กลับคืนความอุดมสมบูรณ์ – เพื่อปรับปรุงภูมิทัศน์แหล่งน้ำให้เป็นแหล่งท่องเที่ยวเชิงนิเวศรักษาไว้ซึ่งการใช้ประโยชน์ของแหล่งน้ำร่วมกันของประชาชนโดยไม่กระทบต่อสิ่งแวดล้อม	– ปรับปรุงภูมิทัศน์บริเวณรอบสระ โดยก่อสร้างขุดลอกสระน้ำ ทำคันดินโดยรอบ ให้มีสภาพภูมิทัศน์สวยงาม สามารถเก็บกักน้ำได้เพียงพอแก่ความต้องการ และเป็นแหล่งพักผ่อนหย่อนใจของราษฎร	200,000 อบต.	–	–	200,000 อบต.	1 แห่ง	– มีแหล่งท่องเที่ยวและสถานที่พักผ่อนหย่อนใจ – ประชาชนมีแหล่งน้ำไว้ใช้ในการเกษตรและอุปโภค บริโภค	สำนักปลัด/กองช่าง

รายละเอียดโครงการพัฒนา แผนพัฒนาท้องถิ่นสี่ปี (พ.ศ.2561 – 2564)บัญชีประสานโครงการพัฒนาขององค์กรปกครองส่วนท้องถิ่น

องค์การบริหารส่วนตำบลไทรขึง

ก. ยุทธศาสตร์จังหวัดที่ 5 การสร้างฐานทรัพยากรธรรมชาติที่มั่นคงและมีสภาพแวดล้อมที่เหมาะสม ,ยุทธศาสตร์จังหวัดที่ 2 การส่งเสริมการท่องเที่ยวที่ยั่งยืน

ข. ยุทธศาสตร์การพัฒนาของอปท.ในเขตจังหวัดที่ 6 ส่งเสริมสนับสนุนการท่องเที่ยวและอนุรักษ์ ทรัพยากรธรรมชาติและสิ่งแวดล้อม

5. ยุทธศาสตร์การพัฒนาด้านทรัพยากรธรรมชาติ สิ่งแวดล้อมและการท่องเที่ยว

5.1 แผนงาน การเกษตร

ลำดับที่	โครงการ	วัตถุประสงค์	เป้าหมายผลผลิตโครงการ	งบประมาณและที่ผ่านมา				ตัวชี้วัด (KPI)	ผลที่คาดว่าจะได้รับ	หน่วยงานรับผิดชอบหลัก
				2561	2562	2563	2564			
5.	จัดทำป้ายสถานที่สำคัญของหมู่บ้าน/ตำบล	– เพื่อเป็นการประชาสัมพันธ์แหล่งท่องเที่ยวและสถานที่สำคัญ เช่น สถานที่ราชการ วัด ชุมชน แหล่งท่องเที่ยว	– เพื่อจัดทำป้ายสถานที่สำคัญ ของหมู่บ้าน /ตำบล ป้ายชื่อหมู่บ้าน ชื่อถนน ป้ายเตือน ป้ายบอกทางต่างๆ รวมทั้งป้ายแหล่งท่องเที่ยว หมู่ที่ 1–13	–	200,000 อบต.	200,000 อบต.	200,000 อบต.		สถานที่ที่สำคัญในพื้นที่ตำบลไทรขึงเป็นที่รู้จักของประชาชนโดยทั่วไป	สำนักปลัด/กองช่าง

รายละเอียดโครงการพัฒนา แผนพัฒนาท้องถิ่นสี่ปี (พ.ศ.2561 – 2564)บัญชีประสานโครงการพัฒนาขององค์กรปกครองส่วนท้องถิ่น
องค์การบริหารส่วนตำบลไทรขึง

ก. ยุทธศาสตร์จังหวัดที่ 4 การพัฒนาสังคมปลอดภัย คุณภาพชีวิตที่ดี และมีศักยภาพในการแข่งขัน/ยุทธศาสตร์จังหวัดที่ 2 การส่งเสริมการท่องเที่ยวยั่งยืน

ข. ยุทธศาสตร์การพัฒนาของอปท.ในเขตจังหวัดที่ 4 ส่งเสริมอนุรักษ์ศาสนา ศิลปวัฒนธรรม จารีตประเพณี และภูมิปัญญาท้องถิ่น/ที่5 ส่งเสริมพัฒนาคุณภาพชีวิต

5. ยุทธศาสตร์การพัฒนาด้านการศึกษา การกีฬา การศาสนา ศิลปวัฒนธรรม จารีตประเพณีและภูมิปัญญาท้องถิ่น

5.1 แผนงาน ศาสนาวัฒนธรรมและนันทนาการ

ลำดับที่	โครงการ	วัตถุประสงค์	เป้าหมายผลผลิตโครงการ	งบประมาณและที่ผ่านมา				ตัวชี้วัด (KPI)	ผลที่คาดว่าจะได้รับ	หน่วยงานรับผิดชอบหลัก
				2561	2562	2563	2564			
6.	ประเพณีวันลอยกระทง	– เพื่อเป็นการสืบสานและร่วมอนุรักษ์ประเพณี วัฒนธรรมของชุมชนและท้องถิ่นให้อยู่สืบไป	– จัดกิจกรรมประเพณีวันลอยกระทง ปีละ 1 ครั้ง	150,000 อบต.	150,000 อบต.	150,000 อบต.	150,000 อบต.	1 ครั้ง	– ประเพณีวัฒธรรมของท้องถิ่นได้รับการอนุรักษ์ให้คงอยู่สืบไป	กองการศึกษา
7.	ไทรขึงรำลึก	– เพื่อเยาวชนและประชาชนรุ่นหลังได้รำลึกถึงประวัติความเป็นมาของตำบลไทรขึง	– จัดกิจกรรมไทรขึงรำลึก ปีละ 1 ครั้ง	100,000 อบต.	100,000 อบต.	100,000 อบต.	100,000 อบต.	1 ครั้ง	– เยาวชนและประชาชนรุ่นหลังได้ทราบถึงประวัติความเป็นมาของตำบลไทรขึง และร่วมกันอนุรักษ์ให้คงอยู่สืบไป	กองการศึกษา
8.	ประเพณีไทยวันสารทเดือนสิบ	– เพื่อเป็นการอนุรักษ์ขนมธรรมเนียมประเพณีไทย ให้คงอยู่สืบทอดสู่รุ่นหลังต่อไป	– จัดกิจกรรมประเพณีไทยและประเพณีท้องถิ่น เช่น ประเพณีบุญสารทเดือนสิบ ชักพระ ฯ	50,000 อบต.	50,000 อบต.	50,000 อบต.	50,000 อบต.	13 หมู	– ประเพณีและวัฒนธรรมท้องถิ่นได้รับการอนุรักษ์และสืบทอด	กองการศึกษา